

НОВОПАВЛОВСКИЕ ВЕСТИ 16+

Выпуск № 27(192) от 21.10.2019 г.

Печатное средство массовой информации сельского поселения
Новопавловка муниципального района Большеглушицкий Самарской
области – газета

РОССИЙСКАЯ ФЕДЕРАЦИЯ
МУНИЦИПАЛЬНЫЙ РАЙОН
БОЛЬШЕГЛУШИЦКИЙ
САМАРСКОЙ ОБЛАСТИ
АДМИНИСТРАЦИЯ
СЕЛЬСКОГО ПОСЕЛЕНИЯ
НОВОПАВЛОВКА

ПОСТАНОВЛЕНИЕ

от 14 октября 2019 г. № 99

О внесении изменения в Положение о проверке достоверности и полноты сведений, представляемых гражданами, претендующими на замещение должностей муниципальной службы в администрации сельского поселения Новопавловка муниципального района Большеглушицкий Самарской области, и муниципальных служащими администрации сельского поселения Новопавловка муниципального района Большеглушицкий Самарской области, и соблюдения муниципальными служащими администрации сельского поселения Новопавловка муниципального района Большеглушицкий Самарской области требований к служебному поведению, утвержденное постановлением администрации сельского поселения Новопавловка муниципального района Большеглушицкий Самарской области от 24.08.2015 г. № 52

В соответствии с Федеральным законом от 25.12.2008 N 273-ФЗ «О противодействии коррупции», Указом Президента Российской Федерации от 21.09.2009 г. № 1065 «О проверке достоверности и полноты сведений, представляемых гражданами, претендующими на замещение должностей федеральной государственной службы, и федеральными государственными служащими, и соблюдения федеральными государственными служащими требований к служебному поведению», администрация сельского поселения Новопавловка муниципального района Большеглушицкий Самарской области **ПОСТАНОВЛЯЕТ:**

1. Внести в Положение о проверке достоверности и полноты сведений, представляемых гражданами, претендующими на замещение должностей муниципальной службы в администрации сельского поселения Новопавловка муниципального района Большеглушицкий Самарской области, и муниципальными служащими администрации сельского поселения Новопавловка муниципального района Большеглушицкий Самарской области, и соблюдения муниципальными служащими администрации сельского поселения Новопавловка муниципального района Большеглушицкий Самарской области требований к служебному поведению, утвержденное постановлением администрации сельского поселения Новопавловка муниципального района Большеглушицкий Самарской области от 24.08.2015г. № 52 (далее - Положение) («Новопавловские Вести» 2015, 28 августа, № 15 (70), «Новопавловские Вести» 2017, 26 октября, № 22(129)), следующее изменение:

1.1. Пункт 20 Положения изложить в следующей редакции:

«20. На период проведения проверки муниципальный служащий может быть отстранен от замещаемой должности муниципальной службы (от исполнения должностных обязанностей) на срок, не превышающий 60 дней со дня принятия решения о ее проведении. Указанный срок может быть продлен до 90 дней Главой сельского поселения.

На период отстранения муниципального служащего от замещаемой должности муниципальной службы (от исполнения должностных обязанностей) денежное содержание по замещаемой им должности сохраняется.»

2. Опубликовать настоящее постановление в газете «Новопавловские Вести» и разместить на официальном сайте администрации сельского поселения Новопавловка муниципального района Большеглушицкий Самарской области в сети Интернет.

3. Настоящее постановление вступает в силу после его официального опубликования.

4. Контроль за исполнением настоящего постановления оставляю за собой.

Глава сельского поселения Новопавловка
муниципального района Большеглушицкий

Самарской области

В.М. Елистратов

**РОССИЙСКАЯ ФЕДЕРАЦИЯ
МУНИЦИПАЛЬНЫЙ РАЙОН
БОЛЬШЕГЛУШИЦКИЙ
САМАРСКОЙ ОБЛАСТИ
АДМИНИСТРАЦИЯ
СЕЛЬСКОГО ПОСЕЛЕНИЯ
НОВОПАВЛОВКА**

ПОСТАНОВЛЕНИЕ

от 14 октября 2019 года № 100

О внесении изменения в постановление администрации сельского поселения Новопавловка муниципального района Большеглушицкий Самарской области от 25.08.2008 г. № 10 «Об утверждении перечня автомобильных дорог общего пользования сельского поселения Новопавловка муниципального района Большеглушицкий Самарской области»

В соответствии с Федеральным законом от 08.11.2007 г. №257-ФЗ «Об автомобильных дорогах и о дорожной деятельности в Российской Федерации и о внесении изменений в отдельные законодательные акты Российской Федерации», постановлением главы сельского поселения Новопавловка муниципального района Большеглушицкий Самарской области от 25.08.2008 г. № 9 «Об автомобильных дорогах общего пользования местного значения сельского поселения Новопавловка муниципального района Большеглушицкий Самарской области» **ПОСТАНОВЛЯЮ:**

1. Внести в постановление администрации сельского поселения Новопавловка муниципального района Большеглушицкий Самарской области от 25.08.2008 г. № 10 «Об утверждении перечня автомобильных дорог общего пользования сельского поселения Новопавловка муниципального района Большеглушицкий Самарской области» следующее изменение:

перечень автомобильных дорог общего пользования сельского поселения Новопавловка муниципального района Большеглушицкий Самарской области изложить в редакции согласно приложению.

2. Опубликовать настоящее постановление в газете «Новопавловские Вести».

Глава сельского поселения Новопавловка В.М. Елистратов

**Приложение
к постановлению главы сельского поселения Новопавловка
муниципального района Большеглушицкий
Самарской области от 14.10.2019 г. № 100**

«Приложение к постановлению администрации сельского поселения Новопавловка муниципального района Большеглушицкий Самарской области от 25.08.2008 г. № 10

**Перечень автомобильных дорог общего пользования сельского поселения Новопавловка
муниципального района Большеглушицкий Самарской области**

№ п/п	Наименование автомобильной дороги общего пользования	Идентификационный номер	Общая протяженность, км	В том числе			Территориальное расположение
				Асфальто-бетонные, км	Грунто-щебеночные, км	Грунто-вые, км	
с.Новопавловка							
1	ул.Советская	36-208-820 ОП МП 001	1,1	1,1			Самарская область, Большеглушицкий район, с.Новопавловка, ул.Советская
2	ул.Гагарина	36-208-820 ОП МП 002	0,8	0,35	0,45		Самарская область, Большеглушицкий район, с.Новопавловка, ул.Гагарина
3	ул.Крестьянская	36-208-820 ОП МП 003	1,8	1,2		0,6	Самарская область, Большеглушицкий район, с.Новопавловка, ул.Крестьянская
4	ул.Самарская	36-208-820 ОП МП 004	0,8	0,65		0,15	Самарская область, Большеглушицкий район, с.Новопавловка,

							ул.Самарская
5	ул.Молодежная	36-208-820 ОП МП 005	0,3		0,220	0,080	Самарская область, Большеглушицкий район, с.Новопавловка, ул.Молодежная
6	ул.Рабочая	36-208-820 ОП МП 006	0,47		0,47		Самарская область, Большеглушицкий район, с.Новопавловка, ул.Рабочая
7	ул.Зеленая	36-208-820 ОП МП 007	0,8		0,3	0,5	Самарская область, Большеглушицкий район, с.Новопавловка, ул.Зеленая
8	ул.Пугачевская	36-208-820 ОП МП 008	0,5		0,28	0,22	Самарская область, Большеглушицкий район, с.Новопавловка, ул.Пугачевская
9	ул.Садовая	36-208-820 ОП МП 009	0,4			0,4	Самарская область, Большеглушицкий район, с.Новопавловка, ул.Садовая
10	ул.Набережная	36-208-820 ОП МП 010	0,35			0,35	Самарская область, Большеглушицкий район, с.Новопавловка, ул.Набережная
11	ул. Чапаевская	36-208-820 ОП МП 011	0,3			0,3	Самарская область, Большеглушицкий район, с.Новопавловка, ул.Чапаевская
12	пер.Дачный	36-208-820 ОП МП 012	0,5			0,5	Самарская область, Большеглушицкий район, с.Новопавловка, пер.Дачный
13	пер.Овражный	36-208-820 ОП МП 013	0,4			0,4	Самарская область, Большеглушицкий район, с.Новопавловка, пер.Овражный
14	пер.Песочный	36-208-820 ОП МП 014	0,6	0,45		0,15	Самарская область, Большеглушицкий район, с.Новопавловка, пер.Песочный
15	пер.Пушкинский	36-208-820 ОП МП 015	0,55	0,4	0,15		Самарская область, Большеглушицкий район, с.Новопавловка, ул.
16	Автомобильная дорога № 2 между ул.Советская и ул.Гагарина	36-208-820 ОП МП 028	0,18			0,18	Самарская область Большеглушицкий район, с.Новопавловка
17	Автомобильная дорога ул.Проезжая - кладбище	36-208-820 ОП МП 029	0,42		0,42		Самарская область Большеглушицкий район,

							с.Новопавловка
18	ул.Проезжая	36-208-820 ОП МП 030	0,95	0,95			Самарская область Большеглушицкий район, с.Новопавловка, ул.Проезжая
19	Автомобильная дорога между ул.Советская и ул.Гагарина	36-208-820 ОП МП 031	0,19	0,19			Самарская область Большеглушицкий район, с.Новопавловка
20	Автомобильная дорога между ул.Советская и ул.Пугачевская	36-208-820 ОП МП 032	0,3			0,3	Самарская область Большеглушицкий район, с.Новопавловка
21	Автомобильная дорога между ул.Самарская и ул.Чапаевская	36-208-820 ОП МП 033	0,12		0,12		Самарская область Большеглушицкий район, с.Новопавловка
22	Автомобильная дорога ул.Крестьянская - водозабор	36-208-820 ОП МП 034	0,58			0,58	Самарская область Большеглушицкий район, с.Новопавловка
23	Автомобильная дорога между ул.Крестьянская и ул.Садовая	36-208-820 ОП МП 035	0,45			0,45	Самарская область Большеглушицкий район, с.Новопавловка
24	Автомобильная дорога между ул.Проезжая и ул.Зеленая	36-208-820 ОП МП 036	0,23			0,23	Самарская область Большеглушицкий район, с.Новопавловка
25	Автомобильная дорога между ул.Советская и ул.Набережная	36-208-820 ОП МП 041	0,65			0,65	Самарская область Большеглушицкий район, с.Новопавловка
26	Автомобильная дорога между ул.Набережная и пер.Песочный	36-208-820 ОП МП 042	0,2			0,2	Самарская область Большеглушицкий район, с.Новопавловка
27	Автомобильная дорога между ул.Рабочая и пер.Пушкинский	36-208-820 ОП МП 043	0,4			0,4	Самарская область Большеглушицкий район, с.Новопавловка
28	Автомобильная дорога ул.Советская - кладбище	36-208-820 ОП МП 044	0,45		0,25	0,20	Самарская область Большеглушицкий район, с.Новопавловка
Итого с.Новопавловка			14,79	5,29	2,66	6,84	
29	ул.Советская	36-208-820 ОП МП 016	2,9	1,9	0,85	0,15	Самарская область, Большеглушицкий район, с.Тамбовка, ул.Советская
30	ул.Дальние Воробьи	36-208-820 ОП МП 017	2,0			2,0	Самарская область, Большеглушицкий район, с.Тамбовка, ул.Дальние Воробьи
31	ул.Ближние Воробьи	36-208-820 ОП МП 018	0,9			0,9	Самарская область, Большеглушицкий район, с.Тамбовка, ул. Ближние Воробьи
32	ул.Телеши	36-208-820 ОП МП 019	0,7		0,7		Самарская область, Большеглушицкий район, с.Тамбовка, ул. Телеши

33	ул.Мостовая	36-208-820 ОП МП 020	0,6	0,4		0,2	Самарская область, Большеглушицкий район, с. Тамбовка, ул. Мостовая
34	ул.Криволучье	36-208-820 ОП МП 021	0,8	0,8			Самарская область, Большеглушицкий район, с. Тамбовка, ул. Криволучье
35	ул.Набережная	36-208-820 ОП МП 022	1,0	0,6	0,4		Самарская область, Большеглушицкий район, с. Тамбовка, ул. Криволучье
36	ул.Речная	36-208-820 ОП МП 023	0,8			0,8	Самарская область, Большеглушицкий район, с. Тамбовка, ул. Речная
37	ул. Хомутовая	36-208-820 ОП МП 024	0,5			0,5	Самарская область, Большеглушицкий район, с. Тамбовка, ул. Хомутовая
38	ул.Молодежная	36-208-820 ОП МП 025	0,7	0,3	0,4		Самарская область, Большеглушицкий район, с. Тамбовка, ул. Молодежная
39	ул.Специалистов	36-208-820 ОП МП 026	0,4	0,4			Самарская область, Большеглушицкий район, с. Тамбовка, ул. Специалистов
40	ул.Озерная	36-208-820 ОП МП 027	1,4	0,6		0,8	Самарская область, Большеглушицкий район, с. Тамбовка, ул. Озерная
41	Автомобильная дорога ул.Советская – кладбище	36-208-820 ОП МП 037	0,35		0,35		Самарская область, Большеглушицкий район, с. Тамбовка
42	Автомобильная дорога ул.Советская – водозабор	36-208-820 ОП МП 038	1,35	0,35		1,0	Самарская область, Большеглушицкий район, с. Тамбовка
43	Автомобильная дорога между ул.Криволучье и ул.Набережная	36-208-820 ОП МП 039	0,25			0,25	Самарская область, Большеглушицкий район, с. Тамбовка
44	Автомобильная дорога ул.Ближние Воробьи - автогараж	36-208-820 ОП МП 040	0,75			0,75	Самарская область, Большеглушицкий район, с. Тамбовка
45	Автомобильная дорога Кладбище- автогараж	36-208-820 ОП МП 045	0,4			0,4	Самарская область, Большеглушицкий район, с. Тамбовка
46	Автомобильная дорога ул.Телеши - автогараж	36-208-820 ОП МП 046	1,0			1,0	Самарская область, Большеглушицкий район, с. Тамбовка
47	Автомобильная дорога ул.Набережная – ул.Ближние Воробьи	36-208-820 ОП МП 047	0,6			0,6	Самарская область, Большеглушицкий район, с. Тамбовка
Итого с. Тамбовка			17,4	5,35	2,7	9,35	
Всего сельское поселение Новопавловка			32,19	10,64	5,36	16,19	

»

**ГЛАВА
СЕЛЬСКОГО ПОСЕЛЕНИЯ
НОВОПАВЛОВКА
МУНИЦИПАЛЬНОГО РАЙОНА
БОЛЬШЕГЛУШИЦКИЙ
САМАРСКОЙ ОБЛАСТИ
ПОСТАНОВЛЕНИЕ**

от 21 октября 2019 года № 102

**О проведении публичных слушаний по проекту изменений в Генеральный план сельского поселения
Новопавловка муниципального района Большеглушицкий Самарской области**

В целях соблюдения права человека на благоприятные условия жизнедеятельности, прав и законных интересов правообладателей земельных участков и объектов капитального строительства в соответствии со статьей 5.1, частью 11 статьи 24, статьей 28 Градостроительного кодекса Российской Федерации, руководствуясь статьей 28 Федерального закона от 06.10.2003 № 131-ФЗ «Об общих принципах организации местного самоуправления в Российской Федерации», Уставом сельского поселения Новопавловка муниципального района Большеглушицкий Самарской области, Решением Собрании представителей сельского поселения Новопавловка муниципального района Большеглушицкий Самарской области "Об утверждении Порядка организации и проведения общественных обсуждений, публичных слушаний по проекту генерального плана, проекту правил землепользования и застройки, проектам планировки территории, проектам межевания территории, проекту правил благоустройства территории, проектам, предусматривающим внесение изменений в один из указанных утвержденных документов, проектам решений о предоставлении разрешения на условно разрешенный вид использования земельного участка или объекта капитального строительства, проектам решений о предоставлении разрешения на отклонение от предельных параметров разрешенного строительства, реконструкции объектов капитального строительства в сельском поселении Новопавловка муниципального района Большеглушицкий Самарской области" от 12.04.2018 № 134 **ПОСТАНОВЛЯЮ:**

1. Провести на территории сельского поселения Новопавловка муниципального района Большеглушицкий Самарской области публичные слушания по проекту решения Собрании представителей сельского поселения Новопавловка муниципального района Большеглушицкий Самарской области «О внесении изменений в Генеральный план сельского поселения Новопавловка муниципального района Большеглушицкий Самарской области» (далее – проект). Информационные материалы к проекту состоят из проекта Решения Собрании представителей сельского поселения Новопавловка муниципального района Большеглушицкий Самарской области «О внесении изменений в Генеральный план сельского поселения Новопавловка муниципального района Большеглушицкий Самарской области» с приложениями.

2. Срок проведения публичных слушаний составляет один месяц с 24 октября 2019 года по 24 ноября 2019 года.

3. Срок проведения публичных слушаний исчисляется с момента оповещения жителей поселения о времени и месте их проведения, а также опубликования проекта до дня опубликования заключения о результатах публичных слушаний.

4. Органом, уполномоченным на организацию и проведение публичных слушаний в соответствии с настоящим постановлением, является Администрация сельского поселения Новопавловка муниципального района Большеглушицкий Самарской области (далее – Администрация поселения).

5. Представление участниками публичных слушаний предложений и замечаний по проекту, а также их учет осуществляется в соответствии с Порядком организации и проведения общественных обсуждений, публичных слушаний по проекту генерального плана, проекту правил землепользования и застройки, проектам планировки территории, проектам межевания территории, проекту правил благоустройства территории, проектам, предусматривающим внесение изменений в один из указанных утвержденных документов, проектам решений о предоставлении разрешения на условно разрешенный вид использования земельного участка или объекта капитального строительства, проектам решений о предоставлении разрешения на отклонение от предельных параметров разрешенного строительства, реконструкции объектов капитального строительства в сельском поселении Новопавловка муниципального района Большеглушицкий Самарской области, утвержденным решением Собрании представителей сельского поселения Новопавловка муниципального района Большеглушицкий Самарской области от 12.04.2018 № 134.

6. Место проведения публичных слушаний (место проведения экспозиции проекта) в сельском поселении Новопавловка муниципального района Большеглушицкий Самарской области: 446183, Самарская область, Большеглушицкий район, с. Новопавловка, ул. Советская, 41.

7. Датой открытия экспозиции считается дата опубликования проекта и его размещения на официальном сайте Администрации в сети «Интернет» в порядке, установленном п. 1 ч. 8 ст. 5.1 Градостроительного кодекса РФ. Экспозиция проводится в срок до даты окончания публичных слушаний. Посещение экспозиции возможно в рабочие дни с 09.00 до 17.00.

8. Собрании участников публичных слушаний по проекту состоится в каждом населенном пункте сельского поселения Новопавловка муниципального района Большеглушицкий Самарской области по адресам:

в селе Новопавловка – 25.10.2019 в 18 часов по адресу: ул. Советская, д. 41, в здании администрации сельского поселения Новопавловка;

в селе Тамбовка – 26.10.2019 в 18 часов по адресу: ул. Советская, д. 48, в здании администрации сельского поселения Новопавловка.

9. Приём замечаний и предложений по проекту, поступивших от жителей сельского поселения Новопавловка муниципального района Большеглушицкий Самарской области и иных заинтересованных лиц, осуществляется с 24 октября 2019 года по 24 ноября 2019 года по адресу, указанному в пункте 6 настоящего постановления, в рабочие дни с 9 часов до 17 часов, в субботу с 12 до 17 часов.

Замечания и предложения по проекту вносятся в письменной или устной форме в ходе проведения собрания участников публичных слушаний, в письменной форме в адрес организатора публичных слушаний, посредством записи в книге (журнале) учета посетителей экспозиции проекта.

Письменные замечания и предложения по проекту подлежат приобщению к протоколу публичных слушаний.

10. Назначить лицом, ответственным за ведение протокола публичных слушаний по проекту делопроизводителя администрации сельского поселения Новопавловка муниципального района Большеглушицкий Самарской области Житину Е.В.

11. Назначить лицом, ответственным за ведение протоколов собраний участников публичных слушаний по проекту делопроизводителя администрации сельского поселения Новопавловка муниципального района Большеглушицкий Самарской области Житину Е.В.

12. Администрации поселения в целях заблаговременного ознакомления жителей поселения и иных заинтересованных лиц с проектом обеспечить:

- официальное опубликование проекта в газете «Новопавловские Вести»;
- размещение проекта на официальном сайте Администрации сельского поселения Новопавловка муниципального района Большеглушицкий Самарской области в информационно-телекоммуникационной сети «Интернет» [http:// admnovopavlovka.ru](http://admnovopavlovka.ru);
- беспрепятственный доступ к ознакомлению с проектом в здании Администрации поселения (в соответствии с режимом работы Администрации поселения).

13. В случае, если настоящее постановление будет опубликовано позднее календарной даты начала публичных слушаний, указанной в пункте 2 настоящего постановления, то дата начала публичных слушаний исчисляется со дня официального опубликования настоящего постановления. При этом установленные в настоящем постановлении календарная дата, до которой осуществляется прием замечаний и предложений от участников публичных слушаний, жителей поселения и иных заинтересованных лиц, а также дата окончания публичных слушаний переносятся на соответствующее количество дней.

14. Настоящее постановление вступает в силу после его официального опубликования.

Глава сельского поселения Новопавловка
муниципального района Большеглушицкий
Самарской области

В.М. Елистратов

ПРОЕКТ



**СОБРАНИЕ ПРЕДСТАВИТЕЛЕЙ
СЕЛЬСКОГО ПОСЕЛЕНИЯ НОВОПАВЛОВКА
МУНИЦИПАЛЬНОГО РАЙОНА
БОЛЬШЕГЛУШИЦКИЙ
САМАРСКОЙ ОБЛАСТИ
ТРЕТЬЕГО СОЗЫВА
РЕШЕНИЕ
от ___ 2019 года № ____**

О внесении изменений в Генеральный план сельского поселения Новопавловка муниципального района Большеглушицкий Самарской области

В соответствии со статьей 24 Градостроительного кодекса Российской Федерации, пунктом 20 части 1 статьи 14 Федерального закона от 06.10.2003 № 131-ФЗ «Об общих принципах организации местного самоуправления в Российской Федерации», с учетом заключения о результатах публичных слушаний в сельском поселении Новопавловка муниципального района Большеглушицкий Самарской области по вопросу о внесении изменений в Генеральный план сельского поселения Новопавловка муниципального района Большеглушицкий Самарской области от _____, Собрание представителей сельского поселения Новопавловка муниципального района Большеглушицкий Самарской области

РЕШИЛО:

1. Внести изменения в Генеральный план сельского поселения Новопавловка муниципального района Большеглушицкий Самарской области, утвержденный решением Собрания представителей сельского поселения Новопавловка муниципального района Большеглушицкий Самарской области № 132 от

29.112013, изложив его в новой редакции согласно приложениям (далее – изменения в генеральный план) в следующем составе:

Положение о территориальном планировании сельского поселения Новопавловка муниципального района Большеглушицкий Самарской области;

Карта границ населенных пунктов, входящих в состав сельского поселения Новопавловка муниципального района Большеглушицкий Самарской области;

Карта функциональных зон сельского поселения Новопавловка муниципального района Большеглушицкий Самарской области;

Карта планируемого размещения объектов местного значения сельского поселения Новопавловка муниципального района Большеглушицкий Самарской области;

Карта планируемого размещения объектов инженерной инфраструктуры местного значения сельского поселения Новопавловка муниципального района Большеглушицкий Самарской области;

Обязательное приложение к Генеральному плану - сведения о границах населенных пунктов сельского поселения Новопавловка муниципального района Большеглушицкий Самарской области.

2. Опубликовать настоящее решение, а также приложения в газете «Новопавловские Вести» и на официальном сайте Администрации муниципального района Сергиевский Самарской области: <http://admnovopavlovka.ru>.

3. Разместить настоящее решение и изменения в Генеральный план во ФГИС ТП.

4. Настоящее решение вступает в силу со дня его официального опубликования.

**Председатель Собрания представителей
сельского поселения Новопавловка
муниципального района Большеглушицкий
Самарской области А.А. Матвеевко**

**Глава сельского поселения
Новопавловка муниципального района
Большеглушицкий Самарской области
В.М. Елистратов**

**ПОЛОЖЕНИЕ
О ТЕРРИТОРИАЛЬНОМ ПЛАНИРОВАНИИ
СЕЛЬСКОГО ПОСЕЛЕНИЯ НОВОПАВЛОВКА
МУНИЦИПАЛЬНОГО РАЙОНА БОЛЬШЕГЛУШИЦКИЙ
САМАРСКОЙ ОБЛАСТИ**

1. Общие положения

1.1. В соответствии с градостроительным законодательством Генеральный план сельского поселения Новопавловка муниципального района Большеглушицкий Самарской области (далее – Генеральный план) является документом территориального планирования муниципального образования. Генеральным планом определено, исходя из совокупности социальных, экономических, экологических и иных факторов, назначение территорий сельского поселения Новопавловка муниципального района Большеглушицкий Самарской области в целях обеспечения их устойчивого развития, развития инженерной, транспортной и социальной инфраструктур, обеспечения учета интересов граждан и их объединений, Российской Федерации, субъектов Российской Федерации, муниципальных образований.

1.2. Генеральный план разработан в соответствии с Конституцией Российской Федерации, Градостроительным кодексом Российской Федерации, Земельным кодексом Российской Федерации, Федеральным законом «Об общих принципах организации законодательных (представительных) и исполнительных органов государственной власти субъектов Российской Федерации», иными федеральными законами и нормативными правовыми актами Российской Федерации, законами и иными нормативными правовыми актами Самарской области, Уставом сельского поселения Новопавловка муниципального района Большеглушицкий Самарской области, иными нормативными правовыми актами сельского поселения Новопавловка муниципального района Большеглушицкий Самарской области.

1.3. При осуществлении территориального планирования сельского поселения Новопавловка учтены интересы Российской Федерации, Самарской области, муниципального района Большеглушицкий по реализации полномочий федеральных органов государственной власти, органов государственной власти Самарской области и органов местного самоуправления муниципального района Большеглушицкий, а также необходимость создания благоприятных условий для реализации на территории Самарской области приоритетных национальных проектов, федеральных и областных целевых программ, программ развития муниципального района Большеглушицкий.

1.4. Генеральный план разработан на основе Стратегии социально-экономического развития Самарской области, одобренной постановлением Правительства Самарской области от 12.07.2017 № 441 «О Стратегии социально-экономического развития Самарской области на период до 2030 года», планов и программ комплексного социально-экономического развития муниципального района Большеглушицкий и сельского поселения Новопавловка.

1.5. При подготовке Генерального плана учтены:

- программы, принятые в установленном порядке и реализуемые за счет средств федерального бюджета, бюджета Самарской области, бюджета муниципального района Большеглушицкий, бюджета сельского поселения Новопавловка;

- решения органов государственной власти, органов местного самоуправления, иных главных распорядителей средств соответствующих бюджетов, предусматривающие создание на территории сельского поселения Новопавловка объектов федерального значения, объектов регионального значения, объектов местного значения;

- инвестиционные программы субъектов естественных монополий, организаций коммунального комплекса;

- сведения, содержащиеся в федеральной государственной информационной системе территориального планирования;

- Схема территориального планирования Самарской области, утвержденная постановлением Правительства Самарской области от 13.12.2007 № 261;

- Схема территориального планирования муниципального района Большеглушицкий Самарской области, утвержденная решением Собрании представителей муниципального района Большеглушицкий Самарской области от 30.12.2009 № 426;

- предложения заинтересованных лиц.

1.6. Генеральный план включает:

положение о территориальном планировании сельского поселения Новопавловка;

карту границ населённых пунктов, входящих в состав сельского поселения Новопавловка муниципального района Большеглушицкий Самарской области (М 1:25 000);

карты функциональных зон сельского поселения Новопавловка муниципального района Большеглушицкий Самарской области (М 1:25 000); карты планируемого размещения объектов местного значения сельского поселения Новопавловка муниципального района Большеглушицкий Самарской области.

1.7. Положение о территориальном планировании сельского поселения Новопавловка муниципального района Большеглушицкий Самарской области включает:

- сведения о видах, назначении и наименованиях планируемых для размещения объектов местного значения сельского поселения Новопавловка, их основные характеристики, их местоположение (для объектов местного значения, не являющихся линейными объектами, указываются функциональные зоны), а также характеристики зон с особыми условиями использования территорий в случае, если установление таких зон требуется в связи с размещением данных объектов;

- параметры функциональных зон, а также сведения о планируемых для размещения в них объектах федерального значения, объектах регионального значения, объектах местного значения муниципального района Большеглушицкий, объектах местного значения сельского поселения Новопавловка, за исключением линейных объектов.

1.8. Карты планируемого размещения объектов местного значения сельского поселения Новопавловка включают:

карту планируемого размещения объектов инженерной инфраструктуры местного значения сельского поселения Новопавловка муниципального района Большеглушицкий Самарской области (М 1:10 000);

карту планируемого размещения объектов местного значения сельского поселения Новопавловка муниципального района Большеглушицкий Самарской области (М 1:10 000).

1.9. На картах планируемого размещения объектов местного значения сельского поселения Новопавловка отображаются планируемые для размещения объекты местного значения – объекты капитального строительства, иные объекты, территории, которые необходимы для осуществления органами местного самоуправления сельского поселения Новопавловка полномочий по вопросам местного значения сельского поселения и в пределах переданных государственных полномочий в соответствии с федеральными законами, законами Самарской области, Уставом сельского поселения Новопавловка и оказывают существенное влияние на социально-экономическое развитие сельского поселения Новопавловка. Для отображения планируемого размещения линейных объектов, расположенных за границами населенных пунктов, могут применяться как карты планируемого размещения объектов местного значения сельского поселения Новопавловка муниципального района Большеглушицкий Самарской области (М 1:10 000), так и карта функциональных зон сельского поселения Новопавловка муниципального района Большеглушицкий Самарской области (М 1:25 000).

1.10. Функциональное зонирование территории отображено на картах Генерального плана в соответствии с требованиями Приказа Минэкономразвития Российской Федерации от 09.01.2018 № 10 «Об утверждении требований к описанию и отображению в документах территориального планирования объектов федерального значения, объектов регионального значения, объектов местного значения и о признании утратившим силу приказа минэкономразвития России от 07.12.2016 № 793». Для определения границ функциональных зон может применяться как карта функциональных зон сельского поселения Новопавловка муниципального района Большеглушицкий Самарской области (М 1:25 000), так и карты планируемого размещения объектов местного значения сельского поселения Новопавловка муниципального района Большеглушицкий Самарской области (М 1:10 000).

1.11. Виды объектов местного значения сельского поселения Новопавловка, отображенные на картах планируемого размещения объектов местного значения сельского поселения Новопавловка,

соответствуют требованиям Градостроительного кодекса Российской Федерации и части 2.1 статьи 5 Закона Самарской области от 12.07.2006 № 90-ГД «О градостроительной деятельности на территории Самарской области».

Отображение объектов на картах Генерального плана выполнено в соответствии с требованиями Приказа Минэкономразвития Российской Федерации от 09.01.2018 № 10 «Об утверждении требований к описанию и отображению в документах территориального планирования объектов федерального значения, объектов регионального значения, объектов местного значения и о признании утратившим силу приказа Минэкономразвития России от 07.12.2016 № 793».

1.12. Реализация Генерального плана осуществляется путем выполнения мероприятий, которые предусмотрены программами, утверждаемыми Администрацией сельского поселения Новопавловка, и реализуемыми за счет средств местного бюджета, или нормативными правовыми актами Администрации сельского поселения Новопавловка, программами комплексного развития систем коммунальной инфраструктуры поселения, программами комплексного развития транспортной инфраструктуры поселения, программами комплексного развития социальной инфраструктуры поселения и (при наличии) инвестиционными программами организаций коммунального комплекса. Указанные мероприятия могут включать:

1) подготовку и утверждение документации по планировке территории в соответствии с Генеральным планом;

2) принятие в порядке, установленном законодательством Российской Федерации, решений о резервировании земель, об изъятии, в том числе путем выкупа, земельных участков для муниципальных нужд, о переводе земель или земельных участков из одной категории в другую;

3) создание объектов местного значения сельского поселения Новопавловка на основании документации по планировке территории.

1.13. В случае если программы, реализуемые за счет средств бюджета сельского поселения Новопавловка, решения органов местного самоуправления сельского поселения Новопавловка, иных главных распорядителей средств бюджета сельского поселения Новопавловка, предусматривающие создание объектов местного значения сельского поселения Новопавловка, инвестиционные программы субъектов естественных монополий, организаций коммунального комплекса, приняты до утверждения Генерального плана и предусматривают создание объектов местного значения сельского поселения Новопавловка, подлежащих отображению в Генеральном плане, но не предусмотренных Генеральным планом, или в случае внесения в Генеральный план изменений в части размещения объектов местного значения такие программы и решения подлежат приведению в соответствие с Генеральным планом в двухмесячный срок соответственно с даты их утверждения, даты внесения в них изменений.

1.14. В случае если программы, реализуемые за счет средств бюджета сельского поселения Новопавловка, решения органов местного самоуправления сельского поселения Новопавловка, предусматривающие создание объектов местного значения сельского поселения Новопавловка, инвестиционные программы субъектов естественных монополий, организаций коммунального комплекса принимаются после утверждения Генерального плана и предусматривают создание объектов местного значения сельского поселения Новопавловка, подлежащих отображению в Генеральном плане, но не предусмотренных Генеральным планом, в Генеральный план в пятимесячный срок с даты утверждения таких программ и принятия таких решений вносятся соответствующие изменения.

1.15. В случае, если в Генеральный план внесены изменения, предусматривающие строительство или реконструкцию объектов коммунальной, транспортной, социальной инфраструктур, которые являются объектами местного значения и не включены в программы комплексного развития систем коммунальной инфраструктуры поселения, программы комплексного развития транспортной инфраструктуры поселения, программы комплексного развития социальной инфраструктуры поселения, данные программы подлежат приведению в соответствие с Генеральным планом в трехмесячный срок с даты внесения соответствующих изменений в Генеральный план.

1.16. Указанные в настоящем Положении характеристики планируемых для размещения объектов местного значения сельского поселения Новопавловка (площадь, протяженность, количество мест и т.п.) являются ориентировочными и подлежат уточнению в документации по планировке территории и в проектной документации на соответствующие объекты.

1.17. Вновь построенные, прошедшие реконструкцию или капитальный ремонт объекты должны соответствовать требованиям доступности для маломобильных групп населения (в том числе инвалидов-колясочников, инвалидов по слуху и зрению).

1.18. Характеристики зон с особыми условиями использования территории планируемых объектов местного значения сельского поселения Новопавловка, в случае если установление таких зон требуется в связи с размещением данных объектов, определены в соответствии с законодательством Российской Федерации.

Размеры санитарно-защитных зон иных планируемых объектов местного значения сельского поселения Новопавловка, являющихся источниками воздействия на среду обитания, определены в соответствии с СанПиН 2.2.1/2.1.1.1200-03 «Санитарно-защитные зоны и санитарная классификация предприятий, сооружений и иных объектов», утвержденными Постановлением Главного государственного санитарного врача РФ от 25.09.2007 № 74 (далее также – СанПиН 2.2.1/2.1.1.1200-03)

Размеры санитарно-защитных зон планируемых объектов местного значения сельского поселения Новопавловка, являющихся источниками воздействия на среду обитания, для которых СанПиН 2.2.1/2.1.1.1200-03 не установлены размеры санитарно-защитной зоны и рекомендуемые разрывы, а также размеры санитарно-защитных зон планируемых объектов местного значения сельского поселения Новопавловка I - III классов опасности определяются проектами ориентировочного размера санитарно-защитной зоны соответствующих объектов.

1.19. Применение отображенных на картах материалов по обоснованию Генерального плана зон с особыми условиями использования территории осуществляется с учетом положений Земельного кодекса Российской Федерации о том, что установление, изменение, прекращение существования зоны с особыми условиями использования территории осуществляются на основании решения уполномоченного органа государственной власти, органа местного самоуправления и положений статьи 26 Федерального закона от 03.08.2018 № 342-ФЗ «О внесении изменений в Градостроительный кодекс Российской Федерации и отдельные законодательные акты Российской Федерации».

Зоны с особыми условиями использования территорий, в том числе возникающие в силу закона, ограничения использования земельных участков в таких зонах считаются установленными, измененными со дня внесения сведений о зоне с особыми условиями использования территории, соответствующих изменений в сведения о такой зоне в Единый государственный реестр недвижимости.

Определенные в соответствии с требованиями законодательства в области обеспечения санитарно-эпидемиологического благополучия населения и отображенные на картах материалов по обоснованию Генерального плана ориентировочные, расчетные (предварительные) санитарно-защитные зоны применяются в порядке, установленном статьей 26 Федерального закона от 03.08.2018 № 342-ФЗ «О внесении изменений в Градостроительный кодекс Российской Федерации и отдельные законодательные акты Российской Федерации».

1.20. Отображение на картах Генерального плана планируемых для размещения объектов федерального значения, объектов регионального значения, объектов местного значения муниципального района Большеглушицкий не определяет их местоположение, а осуществляется в целях определения функциональных зон их размещения.

1.21. Учет интересов Российской Федерации при осуществлении территориального планирования сельского поселения Новопавловка муниципального района Большеглушицкий Самарской области в части размещения линейных объектов:

- реконструкция автомобильной дороги общего пользования федерального значения А-300 " Самара - Большая Черниговка - граница с Республикой Казахстан".

1.22. Отображение на картах Генерального плана существующих и планируемых объектов, не являющихся объектами федерального значения, объектами регионального значения, объектами местного значения, осуществляется в информационных целях.

2. Сведения о видах, назначении и наименованиях планируемых для размещения объектов местного значения сельского поселения Новопавловка муниципального района Большеглушицкий Самарской области, их основные характеристики и местоположение

2.1. Объекты местного значения в сфере физической культуры и массового спорта

№ п/п	Назначение и наименование объекта	Местоположение объекта	Вид работ, который планируется в целях размещения объекта	Срок, до которого планируется размещение объекта, г.	Основные характеристики объекта			Характеристики зон с особыми условиями использования территорий
					Площадь земельного участка, га	Площадь объекта	Иные характеристики	
1.	Физкультурно-оздоровительный комплекс с бассейном	село Новопавловка, ул. Советская	строительство	2033			площадь спортивного зала – 540 кв.м, площадь зеркала воды бассейна - 300 кв.м.	Установление зон с особыми условиями использования территорий в связи с размещением объекта не требуется
2.	Плоскостное спортивное сооружение	село Новопавловка, ул. Советская	строительство	2033		1,88 га	со стационарными трибунами на 200 чел.	В соответствии с СанПиН 2.2.1/2.1.1.1200-03 ориентировочный размер санитарно-защитной зоны объекта составляет 100 м
3.	Спортивный зал	село Новопавловка, ул. Советская, 35а	реконструкция	2033		540 кв.м.		Установление зон с особыми условиями использования территорий в связи с размещением объекта не требуется
4.	Спортивный зал	село Тамбовка, ул. Советская, 27	реконструкция	2033		240 кв.м		

2.2. Объекты местного значения в сфере культуры

№ п/п	Назначение и наименование объекта	Местоположение объекта	Вид работ, который планируется в целях размещения объекта	Срок, до которого планируется размещение объекта, г.	Основные характеристики объекта			Характеристики зон с особыми условиями использования территорий (ЗСО)
					Площадь земельного участка	Площадь объекта	Иные характеристики	
1.	Здание дома культуры	село Новопавловка, ул. Советская, 37	реконструкция	2033			150 посетительских мест	Установление зон с особыми условиями использования территорий в связи с размещением объекта не требуется
2.	Здание дома культуры	село Тамбовка, ул. Советская, 26	реконструкция	2033			200 посетительских мест	

2.3. Объекты местного значения в сфере создания условий для массового отдыха жителей и организации обустройства мест массового отдыха населения

№	Назначение и	Местоположение	Вид работ,	Срок,	Основные характеристики объекта	Характеристики зон с
---	--------------	----------------	------------	-------	---------------------------------	----------------------

п/п	наименование объекта	объекта	который планируется в целях размещения объекта	до которого планируется размещение объекта, г.	Площадь земельного участка	Площадь объекта (общая площадь объектов), га	Иные характеристики	особыми условиями использования территорий (ЗСО)
1.	Бульвар	село Новопавловка, в западной части, ул. Самарская	строительство	2033		0,5		Установление зон с особыми условиями использования территорий в связи с размещением объекта не требуется
2.	Бульвар	село Тамбовка, ул. Озерная	строительство	2033		1,65		
3.	Сквер	село Тамбовка, ул. Советская	строительство	2033		0,88		

2.4. Объекты местного значения в сфере создания условий для обеспечения жителей поселения услугами бытового обслуживания

№ п/п	Назначение и наименование объекта	Местоположение объекта	Вид работ, который планируется в целях размещения объекта	Срок, до которого планируется размещение объекта, г.	Основные характеристики объекта			Характеристики зон с особыми условиями использования территорий (ЗСО)
					Площадь земельного участка	Площадь объекта	Иные характеристики	
1.	Предприятие бытового обслуживания	село Новопавловка, площадка № 1, ул. Крестьянская	строительство	2033			6 рабочих мест	Установление зон с особыми условиями использования территорий в связи с размещением объекта не требуется
2.	Предприятие бытового обслуживания	село Тамбовка, ул. Советская	строительство	2033			4 рабочих мест	
3.	Баня	село Новопавловка, ул. Проезжая	реконструкция	2033			30 мест	
4.	Баня	село Тамбовка	реконструкция	2033			10 мест	

2.5. Объекты местного значения в сфере водоснабжения

№ п/п	Назначение и наименование объекта	Местоположение объекта	Вид работ, который планируется в целях размещения объекта	Срок, до которого планируется размещение объекта, г.	Основные характеристики объекта		Характеристики зон с особыми условиями использования территорий (ЗСО)
					Протяженность, км	Иные характеристики	
1.	Водопроводные сети	село Новопавловка, на площадке № 1	строительство	2030	4.88		В соответствии с СанПиН 2.1.4.1110-02 ширину санитарно-защитной полосы следует принимать по обе стороны от крайних линий водопровода: при отсутствии грунтовых
2.	Водопроводные сети	село Новопавловка, на площадке № 2	строительство	2030	1,51		
3.	Водопроводные сети	с. Новопавловка по ул. Крестьянская, пер. Овражный, ул. Самарская	строительство	2030	1,65		

№ п/п	Назначение и наименование объекта	Местоположение объекта	Вид работ, который планируется в целях размещения объекта	Срок, до которого планируется размещение объекта, г.	Основные характеристики объекта		Характеристики зон с особыми условиями использования территорий (ЗСО)
					Протяженность, км	Иные характеристики	
4.	Водопроводные сети	село Тамбовка, в существующей застройке, ул.Хомутова	строительство	2030	1,75		вод - не менее 10 м при диаметре водоводов до 1000 мм и не менее 20 м при диаметре водоводов более 1000 мм; при наличии грунтовых вод - не менее 50 м вне зависимости от диаметра водоводов
5.	Водопроводные сети	село Тамбовка, на площадке № 1	строительство	2030	1,09		
6.	Водопроводные сети	с.Тамбовка, ул.Дальний Воробьи, Молодёжная, Советская	строительство	2030	1,75		
7.	Водозабор	село Новопавловка, в северной части	реконструкция	2033	-	Производительность до 400 куб.м./сут	В соответствии с СанПиН 2.1.4.1110-02 радиус 1-ого пояса ЗСО от 30 до 50 м в зависимости от защищенности подземных вод. Размеры 2-ого и 3-его поясов ЗСО определяются на основании гидрогеологических расчетов
8.	Водозабор	село Тамбовка, в северо-восточной части	реконструкция	2033	-	Производительность до 250 куб.м./сут	

2.6. Объекты местного значения в сфере водоотведения

№ п/п	Назначение и наименование объекта	Местоположение объекта	Вид работ, который планируется в целях размещения объекта	Срок, до которого планируется размещение объекта, г.	Основные характеристики объекта		Характеристики зон с особыми условиями использования территорий (ЗСО)
					Протяженность, км	Иные характеристики	
1.	Сети водоотведения	село Новопавловка, в существующей застройке, ул. Чапаевская	строительство	2033	НК-3,56	-	В соответствии с табл. 15 СП 42.13330 определяется на стадии проекта планировки территории
2.	Сети водоотведения	село Новопавловка, на площадке № 1	строительство	2033	К-4,26	-	
3.	Сети водоотведения	село Новопавловка, ул. Крестьянская	строительство	2033	К-1,18	-	

№ п/п	Назначение и наименование объекта	Местоположение объекта	Вид работ, который планируется в целях размещения объекта	Срок, до которого планируется размещение объекта, г.	Основные характеристики объекта		Характеристики зон с особыми условиями использования территорий (ЗСО)
					Протяженность, км	Иные характеристики	
4.	Сети водоотведения	село Новопавловка, ул. Крестьянская, ул. Советская	строительство	2033	НК-2,83	-	
5.	Сети водоотведения	село Тамбовка, в существующей застройке, ул.Хомутовая	строительство	2033	К-4,25 НК-3,03	-	
6.	Сети водоотведения	село Тамбовка, на площадке № 1	строительство	2033	К-1,62	-	
7.	Сети водоотведения	село Тамбовка, ул. Ближние Воробьи, ул. Дальние Воробьи, ул. Советская, ул. Хомутовая, ул. Молодежная	строительство	2033	К-2,22	-	
8.	Сети водоотведения	село Тамбовка, ул. Советская,	строительство	2033	НК-2,34	-	
9.	Сети водоотведения	село Тамбовка, ул. Телеши, ул. Советская,	строительство	2033	К-0.35	-	
10.	Канализационные очистные сооружения	за западной границей села Новопавловка	строительство	2030	-	производительностью до 300 куб.м./сут.	В соответствии с СанПиН 2.2.1/2.1.1.1200-03 ориентировочный размер санитарно-защитной зоны объекта составляет 200
11.	Канализационные очистные сооружения	за северо-западной границей села Тамбовка	строительство	2030	-	производительностью до 200 куб.м./сут	В соответствии с СанПиН 2.2.1/2.1.1.1200-03 ориентировочный размер санитарно-защитной зоны объекта составляет 150
12.	Канализационная насосная станция	село Новопавловка, ул. Крестьянская	строительство	2033	-	производительностью до 300 куб.м./сут	В соответствии с СанПиН 2.2.1/2.1.1.1200-03 ориентировочный размер санитарно-защитной зоны объекта составляет 20 м

№ п/п	Назначение и наименование объекта	Местоположение объекта	Вид работ, который планируется в целях размещения объекта	Срок, до которого планируется размещение объекта, г.	Основные характеристики объекта		Характеристики зон с особыми условиями использования территорий (ЗСО)
					Протяженность, км	Иные характеристики	
13.	Канализационная насосная станция	село Тамбовка, ул. Дальние Воробыи	строительство	2033	-	производительностью до 120 куб.м./сут	В соответствии с СанПиН 2.2.1/2.1.1.1200-03 ориентировочный размер санитарно-защитной зоны объекта составляет 15 м
14.	Канализационная насосная станция	село Тамбовка, ул. Советская	строительство	2033	-	производительностью до 200 куб.м./сут	В соответствии с СанПиН 2.2.1/2.1.1.1200-03 ориентировочный размер санитарно-защитной зоны объекта составляет 15 м

2.7. Объекты местного значения в сфере газоснабжения

№ п/п	Назначение и наименование объекта	Местоположение объекта	Вид работ, который планируется в целях размещения объекта	Срок, до которого планируется размещение объекта, г.	Основные характеристики объекта		Характеристики зон с особыми условиями использования территорий (ЗСО)
					Протяженность, км	Иные характеристики	
1.	Сети газоснабжения	село Новопавловка, на площадке № 1	строительство	2033	Н.Д.-1,43	-	В соответствии с Правилами охраны газораспределительных сетей, утвержденными Постановлением Правительства Российской Федерации от 20.11.2000
2.	Сети газоснабжения	село Новопавловка, на площадке № 2	строительство	2033	Н.Д.-3,91 В.Д.- 0,24	-	
3.	Сети газоснабжения	село Тамбовка, в существующей застройке	строительство	2033	Н.Д.-2,5	-	

№ п/п	Назначение и наименование объекта	Местоположение объекта	Вид работ, который планируется в целях размещения объекта	Срок, до которого планируется размещение объекта, г.	Основные характеристики объекта		Характеристики зон с особыми условиями использования территорий (ЗСО)
					Протяженность, км	Иные характеристики	
4.	Сети газоснабжения	село Тамбовка, на площадке № 1	строительство	2033	Н.Д.-1,33	-	№ 878, вдоль трасс наружных газопроводов охранные зоны устанавливаются в виде территории, ограниченной условными линиями, проходящими на расстоянии 2 метров с каждой стороны газопровода; вдоль трасс подземных газопроводов из полиэтиленовых труб при использовании медного провода для обозначения трассы газопровода - в виде территории, ограниченной условными линиями, проходящими на расстоянии 3 метров от газопровода со стороны провода и 2 метров - с противоположной стороны
5.	Газорегуляторный пункт (ШГРП)	село Новопавловка, на площадке № 1	строительство	2033	-	производительностью до 500 куб.м./час	В соответствии с Правилами охраны газораспределительных сетей, утвержденными Постановлением Правительства Российской Федерации от 20.11.2000 № 878, охранный зона устанавливается в виде территории, ограниченной замкнутой линией, проведенной на расстоянии 10 метров от границ объекта

2.8. Объекты местного значения в сфере электроснабжения

№ п/п	Назначение и наименование объекта	Местоположение объекта	Вид работ, который планируется в целях размещения объекта	Срок, до которого планируется размещение объекта, г.	Основные характеристики объекта		Характеристики зон с особыми условиями использования территорий (ЗСО)
					Протяженность, км	Иные характеристики	
1.	Воздушные линии электропередачи (ВЛ)	село Тамбовка, в существующей застройке, на ул. Хомутова/ ул. Ближние Воробы	строительство	2033	0,1	напряжение – 10 кВ	В соответствии с Правилами установления охранных зон объектов электросетевого хозяйства и особых условий использования земельных участков, расположенных в границах таких зон, утвержденными Постановлением Правительства Российской Федерации от 24.02.2009 размер охранной зоны – 10 м по обе стороны от крайних проводов (5 м – для линий с самонесущими или изолированными проводами, размещенных в границах населенных пунктов)
2.	Воздушные линии электропередачи (ВЛ)	село Новопавловка, на площадке № 1	строительство	2033	0,6	напряжение – 10 кВ	
3.	Комплектные трансформаторные подстанции	село Тамбовка, в существующей застройке, на ул. Хомутова/ ул. Ближние Воробы	строительство	2033	-	мощность -1x160кВА-1шт	В соответствии с СанПиН 2.2.1/2.1.1.1200-03 размер санитарно-защитной зоны устанавливается в зависимости от типа (открытые, закрытые), мощности на основании расчетов физического воздействия на атмосферный воздух, а также результатов натурных измерений
4.	Комплектные трансформаторные подстанции	село Новопавловка, на площадке № 1	строительство	2033	-	мощность -1x250кВА-1шт	

2.9. Объекты местного значения в сфере обеспечения жителей поселения услугами связи

№	Назначение и	Местоположение	Вид работ,	Срок,	Основные характеристики объекта	Характеристики зон с
---	--------------	----------------	------------	-------	---------------------------------	----------------------

п/п	наименование объекта	объекта	который планируется в целях размещения объекта	до которого планируется размещение объекта, г.	Протяженность, км	Иные характеристики	особыми условиями использования территорий (ЗСО)
1.	Кабель связи	село Новопавловка, на площадке № 1	строительство	2033	4,5		Границы охранных зон на трассах подземных кабельных линий связи определяются владельцами или предприятиями, эксплуатирующими эти линии
2.	Кабельный ящик	село Новопавловка, на площадке № 2	строительство	2033	-	ЯКГ-20	Установление зон с особыми условиями использования территорий в связи с размещением объекта не требуется
3.	Шкаф ШР-300	село Новопавловка, на площадке № 1	строительство	2033	-		Установление зон с особыми условиями использования территорий в связи с размещением объекта не требуется
4.	Кабель связи	село Тамбовка, в существующей застройке	строительство	2033	2,5		Границы охранных зон на трассах подземных кабельных линий связи определяются владельцами или предприятиями, эксплуатирующими эти линии
5.	Кабельный ящик	село Тамбовка, ул. Хомутовая – 2 шт.	строительство	2033	-	ЯКГ-20, 2 шт.	Установление зон с особыми условиями использования территорий в связи с размещением объекта не требуется
6.	Кабельный ящик	село Тамбовка, ул. Молодежная	строительство	2033	-	ЯКГ-20, 3 шт.	Установление зон с особыми условиями использования территорий в связи с размещением объекта не требуется

№ п/п	Назначение и наименование объекта	Местоположение объекта	Вид работ, который планируется в целях размещения объекта	Срок, до которого планируется размещение объекта, г.	Основные характеристики объекта		Характеристики зон с особыми условиями использования территорий (ЗСО)
					Протяженность, км	Иные характеристики	
7.	Кабельный ящик	село Тамбовка, ул. Ближние Воробьи	строительство	2033	-	ЯКГ-20, 1 шт.	Установление зон с особыми условиями использования территорий в связи с размещением объекта не требуется
8.	Кабельный ящик	село Тамбовка, на площадке № 1	строительство	2033	-	ЯКГ-20, 2 шт.	Установление зон с особыми условиями использования территорий в связи с размещением объекта не требуется

2.10. Объекты местного значения в сфере транспортной инфраструктуры

№ п/п	Назначение и наименование объекта	Местоположение объекта	Вид работ, который планируется в целях размещения объекта	Срок, до которого планируется размещение объекта, г.	Основные характеристики объекта		Характеристики зон с особыми условиями использования территорий (ЗСО)
					Протяженность, км	Иные характеристики	
1.	Улицы и автомобильные дороги местного значения	село Новопавловка, на площадке № 1, в том числе:	строительство	2033	4,82		Установление зон с особыми условиями использования территорий в связи с размещением объекта не требуется
		- продолжение пер. Овражный			0,58		
		- Улица 1			0,75		
		- Улица 2			0,65		
		- Улица 3			0,3		
		- Улица 4			0,33		
		- Улица 5			0,88		
		- Улица 6			0,6		
		- Улица 7			0,3		
		- Улица 8			0,28		
		- Улица 9			0,15		
2.	Улицы и автомобильные дороги местного значения	село Новопавловка, на площадке № 2, в том числе:	строительство	2033	1,55		Установление зон с особыми условиями использования территорий в связи с размещением объекта не требуется
		- продолжение ул. Набережная			0,35		
		- Улица 10			0,25		

		- Улица 11			0,35		
		- Улица 12			0,35		
		- Улица 13			0,25		
3.	Улицы и автомобильные дороги местного значения	село Тамбовка, на площадке № 1, в том числе:	строительство	2033	1,09		Установление зон с особыми условиями использования территорий в связи с размещением объекта не требуется
		- Улица 1			0,25		
		- Улица 2			0,22		
		- Улица 3			0,2		
		- Улица 4			0,17		
		- Улица 5			0,25		
4.	Улицы и автомобильные дороги местного значения	село Тамбовка, в существующей застройке, в том числе:	строительство	2033	1,6		Установление зон с особыми условиями использования территорий в связи с размещением объекта не требуется
		- продолжение ул. Советская			0,4		
		- продолжение ул. Хомутова			0,25		
		- Улица 6			0,25		
		- Улица 7			0,7		
5.	Мост пешеходный	село Новопавловка, овраг по ул. Зеленая	реконструкция	2033	0,025		Установление зон с особыми условиями использования территорий в связи с размещением объекта не требуется
6.	Мост пешеходный	село Новопавловка, овраг по ул. Пугачевская	реконструкция	2033	0,025		Установление зон с особыми условиями использования территорий в связи с размещением объекта не требуется
7	Мост автомобильный	Село Тамбовка, через р.Б.Иргиз	строительство	2033	0,5 км		Установление зон с особыми условиями использования территорий в связи с размещением объекта не требуется

2.11. Объекты местного значения в сфере организации ритуальных услуг и содержания мест захоронения

№ п/п	Назначение и наименование объекта	Местоположение объекта	Вид работ, который планируется в целях размещения объекта	Срок, до которого планируется размещение объекта, г.	Основные характеристики объекта			Характеристики зон с особыми условиями использования территорий (ЗСО)
					Площадь земельного участка	Площадь объекта	Иные характеристики	

№ п/п	Назначение и наименование объекта	Местоположение объекта	Вид работ, который планируется в целях размещения объекта	Срок, до которого планируется размещение объекта, г.	Основные характеристики объекта			Характеристики зон с особыми условиями использования территорий (ЗСО)
					Площадь земельного участка	Площадь объекта	Иные характеристики	
1.	Кладбище	село Новопавловка	реконструкция	2033		0,32 га		В соответствии с СанПиН 2.2.1/2.1.1.1200-03 ориентировочный размер санитарно-защитной зоны объекта составляет – 50 м
2.	Кладбище	село Тамбовка	реконструкция	2033		0,37 га		

2.12. Объекты местного значения в сфере обеспечения первичных мер пожарной безопасности в границах населенных пунктов

№ п/п	Назначение и наименование объекта	Местоположение объекта	Вид работ, который планируется в целях размещения объекта	Срок, до которого планируется размещение объекта, г.	Основные характеристики объекта			Характеристики зон с особыми условиями использования территорий (ЗСО)
					Площадь земельного участка	Площадь объекта	Иные характеристики	
1.	Пожарный пирс	село Новопавловка, на реке Каралык, южная часть, ул. Гагарина	строительство	2033			12x12 кв.м., подъезд с твёрдым покрытием шириной 3,5 м	Установление зон с особыми условиями использования территорий в связи с размещением объекта не требуется

2.13. Объекты местного значения в сфере благоустройства и инженерной подготовки территории

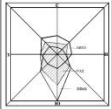
№ п/п	Назначение и наименование объекта	Местоположение объекта	Вид работ, который планируется в целях размещения объекта	Срок, до которого планируется размещение объекта, г.	Основные характеристики объекта			Характеристики зон с особыми условиями использования территорий (ЗСО)
					Площадь земельного участка	Площадь объекта	Иные характеристики	
1.	Переливная плотина	село Новопавловка, на реке Каралык, юго-западная граница населенного пункта, ул. Пугачевская	строительство	2033			Протяженность 0,1 км	Установление зон с особыми условиями использования территорий в связи с размещением объекта не требуется

3. Параметры функциональных зон, а также сведения о планируемых для размещения в них объектах регионального значения, объектах местного значения муниципального района Большеглушицкий, объектах местного значения сельского поселения Новопавловка, за исключением линейных объектов

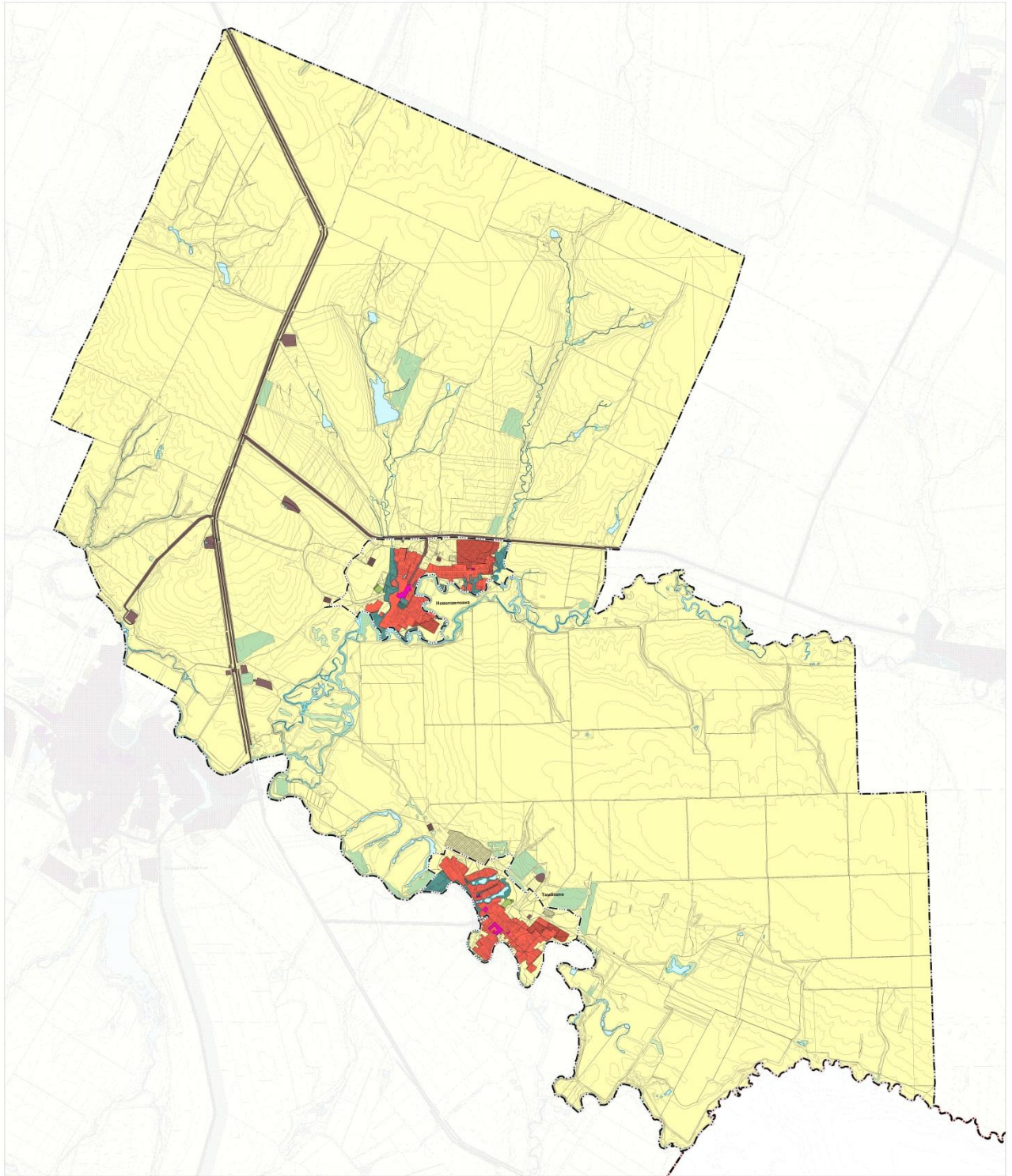
Описание и параметры функциональных зон				
Наименование функциональных зон	Площадь, га	Коэффициент застройки	Коэффициент плотности застройки	Иные параметры

Жилая зона (Ж)	335,71	0,2-0,3	0,4-0,6	20-30
	<p>объекты местного значения муниципального района:</p> <ul style="list-style-type: none"> - дошкольное образовательное учреждение № 8 «Золотой петушок» в селе Новопавловка, ул. Советская (реконструкция, 90 мест); - дошкольное образовательное учреждение «Колосок» в селе Тамбовка, ул. Советская (реконструкция, 20 мест); - общеобразовательное учреждение в селе Новопавловка, ул. Советская (реконструкция, 150 учащихся); - общеобразовательное учреждение в селе Тамбовка, ул. Советская (реконструкция, 162 учащихся); - дошкольное образовательное учреждение в селе Новопавловка, ул. Крестьянская, площадка № 1 (40 мест); - дошкольное образовательное учреждение в селе Тамбовка, ул. Советская (35 мест); - газорегуляторный пункт (ШГРП) в селе Новопавловка, на площадке № 1. <p>объекты местного значения сельского поселения:</p> <ul style="list-style-type: none"> - комплектная трансформаторная подстанция в селе Тамбовка, в существующей застройке, на ул.Хомутовая/ул.Ближние Воробьи; - комплектная трансформаторная подстанция в селе Новопавловка, на площадке № 1; - кабельный ящик в селе Новопавловка, на площадке № 2 (ЯКГ-20, 2 шт.); - кабельный ящик в селе Тамбовка, на площадке № 1 (ЯКГ-20, 2 шт.); - кабельный ящик в селе Тамбовка, на ул. Хомутовая (ЯКГ -20, 2 шт.); - кабельный ящик в селе Тамбовка, на ул. Молодежная (ЯКГ-20, 3 шт.); - кабельный ящик в селе Тамбовка, на ул. Ближние Воробьи (ЯКГ-20, 1 шт.); - ШП-300 в селе Новопавловка, на площадке № 1; - канализационная насосная станция в селе Новопавловка, от площадки № 1 на ул. Крестьянская; - канализационная насосная станция в селе Тамбовка, на ул. Дальние Воробьи; - канализационная насосная станция в селе Тамбовка, на ул. Советская; - баня в селе Тамбовка, ул. Специалистов (реконструкция, 10 мест); - предприятие бытового обслуживания в селе Новопавловка, ул. Крестьянская, площадка № 1 (6 рабочих мест); - баня в селе Новопавловка, ул. Проезжая (реконструкция, 30 мест). 			
<p>Развитие жилой зоны до 2033 года в селе Новопавловка планируется на следующих площадках:</p> <ul style="list-style-type: none"> - на площадках в существующей застройке, в северо-западной части села, на ул. Самарская, общей площадью проектируемой территории 0,53 га (планируется размещение 2 усадебных жилых домов, ориентировочная общая площадь жилищного фонда – 400 кв.м, расчетная численность населения – 6 человек); - на площадке № 1, расположенной в юго-восточной части села на ул. Крестьянская, общей площадью проектируемой территории 34,06 га (планируется размещение 162 усадебных жилых дома, ориентировочная общая площадь жилищного фонда – 32400 кв.м, расчетная численность населения – 486 человек); - на площадке № 2, расположенной в восточной части села на пер. Пушкинский, общей площадью проектируемой территории 8,32 га (планируется размещение 42 усадебных жилых дома, ориентировочная общая площадь жилищного фонда – 8 400 кв.м, расчетная численность населения – 126 человек). <p>Развитие жилой зоны до 2033 года в селе Тамбовка планируется на следующих площадках:</p> <ul style="list-style-type: none"> - на площадках в существующей застройке, в северо-западной части села, на ул. Советская/ ул. Телеша, общей площадью проектируемой территории 5,4 га (планируется размещение 27 усадебных жилых домов, ориентировочная общая площадь жилищного фонда – 5400 кв.м, расчетная численность населения – 81 человек); - на площадках в существующей застройке, в центральной части села, на ул. Молодежная/ ул. Советская, общей площадью проектируемой территории 10,6 га (планируется размещение 53 усадебных жилых домов, ориентировочная общая площадь жилищного фонда – 10 600 кв.м, расчетная численность населения – 159 человек); - на площадках в существующей застройке, в восточной части села, на ул. Хомутовая/ ул. Ближние Воробьи, общей площадью проектируемой территории 7,82 га (планируется размещение 39 усадебных жилых домов, ориентировочная общая площадь жилищного фонда – 7 800 кв.м, расчетная численность населения – 117 человек); - на площадках в существующей застройке, в центральной части села, на ул. Криволучье, общей площадью проектируемой территории 0,25 га (планируется размещение 1 усадебного жилого дома, ориентировочная общая площадь жилищного фонда – 200 кв.м, расчетная численность населения – 3 человека); - на площадке № 1, расположенной в восточной части села на ул. Дальние Воробьи, общей площадью проектируемой территории 5,2 га (планируется размещение 26 усадебных жилых дома, ориентировочная общая площадь жилищного фонда – 5 200 кв.м, расчетная численность населения – 78 человек). 				

Общественно-деловая зона (О)	4,94	0,8-1,0	2,4-3,0	-
	<p>объекты местного значения муниципального района: - фельдшерско-акушерский пункт в селе Новопавловка, ул. Советская (реконструкция).</p> <p>объекты местного значения сельского поселения: - здание дома культуры с библиотекой в селе Новопавловка, ул. Советская (реконструкция, 100 зрительных мест); - здание дома культуры с библиотекой в селе Тамбовка, ул. Советская (реконструкция, 120 зрительных мест); - предприятие бытового обслуживания в селе Тамбовка, ул. Советская (4 рабочих мест). - физкультурно-оздоровительный комплекс с бассейном село Новопавловка, ул. Советская (общая площадь – 540 кв.м., площадь зеркала воды – 300 кв.м. воды).</p>			
Зона рекреационного назначения (Р)	113,34	-	-	-
	<p>объекты местного значения сельского поселения: - пожарный пирс в селе Новопавловка, на реке Каралык, южная часть, ул. Гагарина. - бульвар в селе Новопавловка, в западной части, ул. Самарская (общая площадь – 0,5 га); - бульвар в селе Тамбовка, ул. Озерная (общая площадь - 1,65 га); - сквер в селе Тамбовка, ул. Советская (общая площадь – 0,88 га).</p>			
Зона сельскохозяйственного использования (Сх)	501,33	-	-	-
	<p>объекты местного значения сельского поселения: - водозабор село Тамбовка, в северо-восточной части (реконструкция); - водозабор в селе Новопавловка в северной части населенного пункта (реконструкция).</p>			
Производственные зоны, зоны инженерной и транспортной инфраструктуры (П)	205,05	-	-	-
	<p>объекты регионального значения: - пожарное депо в селе Тамбовка, в северо-западной части населенного пункта.</p> <p>объекты местного значения сельского поселения: - водозабор в селе Тамбовка в северо-восточной части населенного пункта (реконструкция); - канализационные очистные сооружения на западе за границей села Новопавловка; - канализационные очистные сооружения на северо-западе за границей села Тамбовка.</p>			
Зона специального назначения (Сп)	4,67	-	-	-
	<p>объекты местного значения сельского поселения: - кладбище в селе Новопавловка (реконструкция, общая площадь – 0,32 га); - кладбище в селе Тамбовка (реконструкция, общая площадь – 0,37 га).</p> <p>объекты регионального значения: - скотомогильник (биотермическая яма) в с.п. Новопавловка, 1700 м на юго-восток от с.Новопавловка</p>			

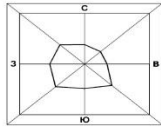


Карта границ населенных пунктов, входящих в состав сельского поселения Новопавловка
муниципального района Большеглушицкий Самарской области



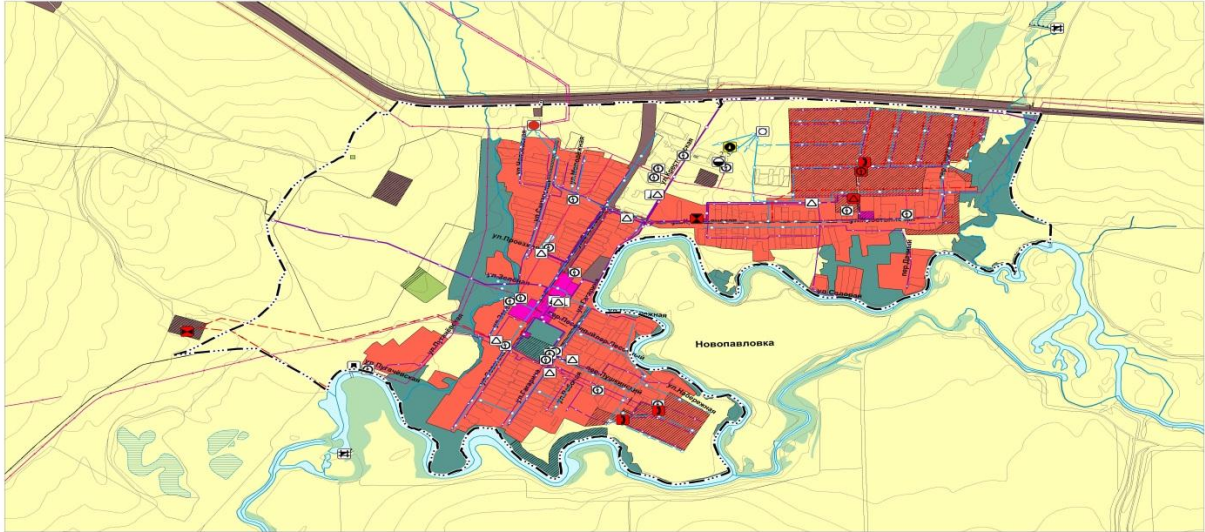
Условные обозначения
 Границы населенных пунктов (населенных пунктов)
 Границы муниципального района
 Границы сельского поселения
 Границы населенных пунктов

 Администрация муниципального района Большеглушицкий Самарской области	Составлено	2019 г.
	Составлено	2019 г.
Область	Границы населенных пунктов и территории, входящие в состав сельского поселения Новопавловка муниципального района Большеглушицкий Самарской области	
2019 г.	Уполномоченный на подписание: (подпись) _____ (подпись) _____	
	Лист	из 1 листа

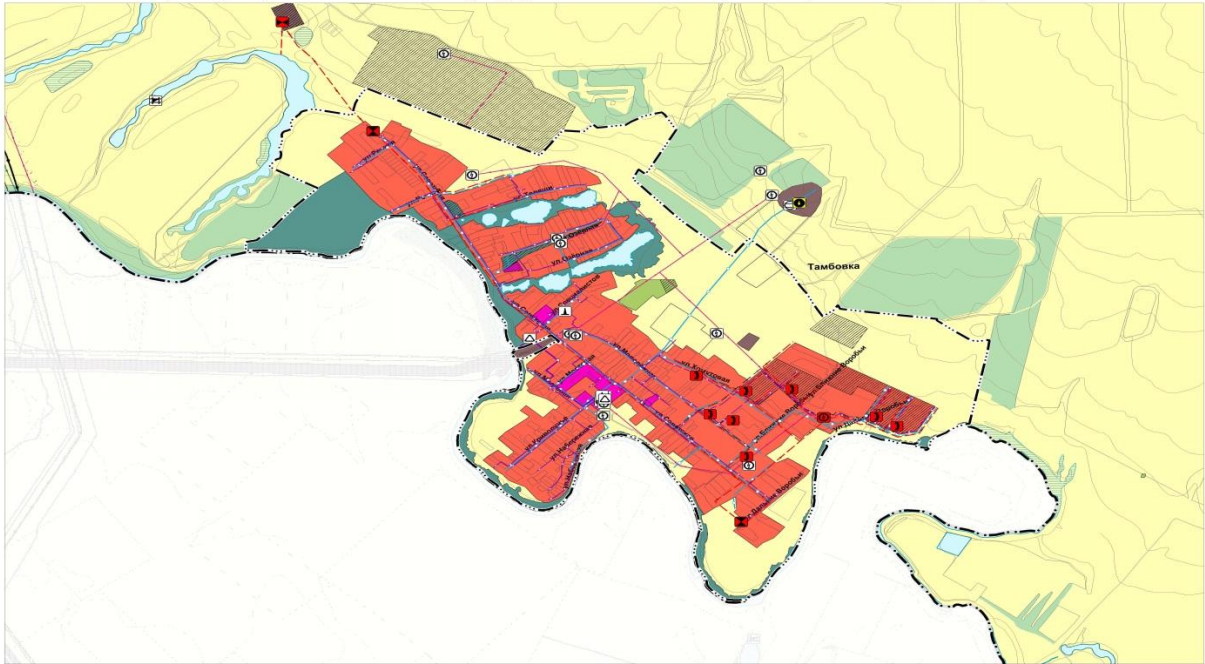


Карта планируемого размещения объектов инженерной инфраструктуры местного значения сельского поселения Новопавловка

Карта планируемого размещения объектов инженерной инфраструктуры местного значения с. Новопавловка муниципального района Большеглушицкий Самарской области



Карта планируемого размещения объектов инженерной инфраструктуры местного значения с. Тамбовка муниципального района Большеглушицкий Самарской области



Условные обозначения

- Границы планировочной территории сельского поселения
- Границы сельского поселения
- Границы населенного пункта
- Функциональные зоны
 - Жилая зона
 - Общественно-деловая зона
 - Промышленно-деловая зона, зона инженерной и транспортной инфраструктур
 - Зоны сельскохозяйственного использования
 - Зоны рекреационного назначения
 - Зоны специального назначения
- Объекты транспортного и инженерного назначения
 - Экстренная подстанция 35 кВ
 - Объекты транспортного и инженерного назначения
 - Экстренные подстанции
 - Линии электропередачи 6-10 кВ
 - ЛЭП 35 кВ
 - ЛЭП 10 кВ
 - Местные трубопроводы для транспортировки жидких и газообразных углеводородов
- Магистральная нефтепроводная линия
- Объекты газопроводов и газопроводных сетей
 - Газораспределительная станция Местная
 - Распределительная трубопроводная станция
 - Газопровод распределительный высокого давления
 - Газопровод распределительный низкого давления

- Объекты водоснабжения и канализации
 - Нефтебазы (скала нефти)
 - Трубопроводы водопроводные
 - Нефтепровода подземный (горизонтальный)
 - Объекты канализации
 - Источники тепловой энергии
 - Сети теплофикации
 - Газопроводы распределительный (горизонтальный)
 - Объекты водоотведения
 - Водоотбор
 - Резервуар
 - Водонапорная башня
 - Артезианская скважина
 - Насосная станция
 - Сети водоотведения
 - Водоотвод
 - Объекты водоотведения
 - Канализационная насосная станция
 - Сети водоотведения
 - Канализационная самотечная
 - Объекты связи
 - Иные объекты связи
 - Линии связи
 - Газотеплоэнергетические сооружения
 - Водоотводные и водонапорные гидротехнические сооружения

- Природные объекты
- Водоохранные зоны
 - Водоемы (реки, ручьи, каналы)
 - Водоохранные зоны (окрестности, водосборный бассейн, водохранилища)
 - Берега
 - Леса
 - Леса защитные

 Министерство природных ресурсов и экологии Республики Татарстан "Татарстатприродресурсы"	Руководитель территориального управления Директор территориального управления Директор филиала	Ефимов И.В. Понкин И.В. Юсупов М.А.	
	Объект:	Проект изменений в генеральный план сельского поселения Новопавловка муниципального района Большеглушицкий Самарской области	
2019 г.	Задача: Подготовка проекта изменений территориальной схемы Самарской области муниципального района Большеглушицкий		Дата утверждения: 14.05.2019 Подпись: [Blank] Имя: [Blank]

1. Состав проекта

Проект изменений в Генеральный план разработан в соответствии с требованиями статьи 23 Градостроительного кодекса Российской Федерации в следующем составе:

I. Утверждаемая часть

1. Том 1. Положение о территориальном планировании сельского поселения Новопавловка муниципального района Большеглушицкий Самарской области;
2. Том 2. Графические материалы:
 - 2.1. Карта границ населенных пунктов, входящих в состав сельского поселения Новопавловка муниципального района Большеглушицкий Самарской области (М 1:25000);
 - 2.2. Карта функциональных зон сельского поселения Новопавловка муниципального района Большеглушицкий Самарской области (М 1:25000);
 - 2.3. Карта планируемого размещения объектов местного значения сельского поселения Новопавловка муниципального района Большеглушицкий Самарской области (М 1:10000);
 - 2.4. Карта, планируемого размещения объектов инженерной инфраструктуры местного значения сельского поселения Новопавловка муниципального района Большеглушицкий Самарской области (М 1:10000);
3. Том 3. Сведения о границах населенных пунктов сельского поселения Новопавловка муниципального района Большеглушицкий Самарской области.

II. Материалы по обоснованию

4. Том 4. Пояснительная записка;
5. Том 5. Материалы по обоснованию в виде карт:
 - 5.1. Карта обоснования внесения изменений в генеральный план сельского поселения Новопавловка муниципального района Большеглушицкий Самарской области (М 1:25000, М 1:10000);
6. Том 6. Перечень основных факторов риска возникновения чрезвычайных ситуаций природного и техногенного характера. Пояснительная записка и графические материалы.
7. Электронная версия проекта СД (Для служебного пользования).
Электронная версия проекта СД (Для открытого пользования).

2. Общие положения

Настоящим проектом вносятся изменения в Генеральный план сельского поселения Новопавловка муниципального района Большеглушицкий Самарской области, утвержденный решением Собрания представителей сельского поселения Новопавловка муниципального района Большеглушицкий Самарской области от 29.11.2013 № 132 (далее также – Генеральный план), изменения в Генеральный план не вносились.

Проект внесения изменений в Генеральный план (далее по тексту также – проект изменений в генеральный план, проект) выполнен Государственным унитарным предприятием Самарской области институтом «ТеррНИИгражданпроект» на основании муниципального контракта.

Раздел «Перечень основных факторов риска возникновения чрезвычайных ситуаций природного и техногенного характера. Пояснительная записка и графические материалы» выполнен ООО «Архитектурное Бюро» на основании договора.

Раздел «Сведения о границах населенных пунктов сельского поселения Новопавловка муниципального района Большеглушицкий Самарской области» выполнен ООО «Притяжение» на основании договора.

Целью разработки проекта внесения изменений в генеральный план в соответствии с муниципальным контрактом является обеспечение соответствия границ населенных пунктов сельского поселения Новопавловка требованиям градостроительного, земельного законодательства, Федерального закона от 13.07.2015 № 218-ФЗ «О государственной регистрации недвижимости», а также утверждение обязательного приложения к генеральному плану в соответствии с частью 5.1 статьи 23 Градостроительного кодекса Российской Федерации.

Основные задачи проекта:

– исключение пересечения границ населенных пунктов, входящих в состав поселения, с границами муниципальных образований, границами земельных участков, границами территориальных зон, лесничеств и лесопарков;

– внесение изменений в функциональное зонирование территории поселения с учетом изменения границ населенных пунктов, входящих в состав поселения, а также в части приведения в соответствие с требованиями приказа Минэкономразвития РФ от 09.01.2018 № 10 «Об утверждении требований к описанию и отображению в документах территориального планирования объектов федерального значения, объектов регионального значения, объектов местного значения и о признании утратившим силу приказа минэкономразвития России от 07.12.2016 № 793»;

– установление перечня земельных участков, подлежащих включению (исключению) в (из) границ населенного пункта;

– приведение в соответствие с требованиями правовых актов Российской Федерации, Самарской области, муниципального района Большеглушицкий Самарской области, сельского поселения Новопавловка муниципального района Большеглушицкий Самарской области;

– подготовка обязательного приложения к генеральному плану – сведений о границах населенных пунктов поселения в соответствии с частью 5.1 статьи 23 Градостроительного кодекса Российской Федерации.

Основанием для внесения изменений в Генеральный план является:

постановление Администрации сельского поселения Новопавловка муниципального района Большеглушицкий Самарской области от 07.06.2019 № 76 «О подготовке проекта изменений в Генеральный план сельского поселения Новопавловка муниципального района Большеглушицкий Самарской области, утвержденный решением Собрания представителей сельского поселения Новопавловка муниципального района Большеглушицкий Самарской области от 29.11.2013 № 132.

В проекте сохранены основные цели и приоритеты развития поселения, установленные Генеральным планом 2013 года. За основу приняты границы населенных пунктов, границы функциональных зон и их параметры, планируемое размещение объектов местного значения, установленные Генеральным планом в редакции решения Собрания представителей сельского поселения Новопавловка муниципального района Большеглушицкий Самарской области от 29.11.2013 № 132. В проекте принят проектный период, аналогичный установленному в Генеральном плане, - до 2033 года.

Проектом предусматривается локальное внесение изменений в Генеральный план только в части вышеописанных задач.

В карты утверждаемой части Генерального плана изменения вносятся посредством их изложения в новой редакции.

Материалы по обоснованию в виде карт подготовлены в виде Карты обоснования внесения изменений в генеральный план сельского поселения Новопавловка муниципального района Большеглушицкий Самарской области (М:25000, М:10000) и обосновывают изменения границ населенных пунктов, входящих в состав поселения.

Настоящая пояснительная записка содержит обоснование вносимых проектом изменений в части вышеуказанных задач. Материалы по обоснованию (карты и пояснительная записка), подготовленные в составе Генерального плана, действуют в части, непротиворечащей Проекту изменений в генеральный план.

Проект изменений в генеральный план содержит обязательное приложение к генеральному плану, предусмотренное частью 5.1 статьи 23 Градостроительного кодекса Российской Федерации - сведения о границах населенных пунктов, входящих в состав поселения. Сведения о границах содержат:

- графическое описание местоположения границ населенных пунктов;
- перечень координат характерных точек этих границ в системе координат, используемой для ведения

Единого государственного реестра недвижимости в соответствии с требованиями Приказа Минэкономразвития России от 04.05.2018 № 236 «Об установлении форм графического и текстового описания местоположения границ населенных пунктов, территориальных зон, требований к точности определения координат характерных точек границ населенных пунктов, территориальных зон, формату электронного документа, содержащего сведения о границах населенных пунктов (в том числе границах образуемых населенных пунктов), расположенных на межселенных территориях, сведения о границах населенных пунктов (в том числе границах образуемых населенных пунктов), входящих в состав поселения или городского округа, сведения о границах территориальных зон».

3. Сведения о нормативных правовых актах Российской Федерации, Самарской области, муниципальных правовых актах

Проект изменений в генеральный план выполнен в соответствии со следующими нормативными правовыми актами:

Правовые акты Российской Федерации:

- Градостроительный кодекс Российской Федерации;
- Земельный кодекс Российской Федерации;
- Водный кодекс Российской Федерации;
- Лесной кодекс Российской Федерации;
- Воздушный кодекс Российской Федерации;
- Федеральный закон от 29 декабря 2004 года № 191-ФЗ «О введении в действие Градостроительного кодекса Российской Федерации»;
- Федеральный закон от 25 октября 2001 года № 137-ФЗ «О введении в действие Земельного кодекса Российской Федерации»;
- Федеральный закон от 31.12.2017 № 507-ФЗ «О внесении изменений в Градостроительный кодекс Российской Федерации и отдельные законодательные акты Российской Федерации»;
- Федеральный закон от 13.07.2015 № 218-ФЗ «О государственной регистрации недвижимости»;
- Федеральный закон от 21.12.2004 № 172-ФЗ «О переводе земель или земельных участков из одной категории в другую»;
- Федеральный закон от 14.03.1995 № 33-ФЗ «Об особо охраняемых природных территориях»;
- Федеральный закон от 25.06.2002 № 73-ФЗ «Об объектах культурного наследия (памятниках истории и культуры) народов Российской Федерации»;
- Федеральный закон от 06.10.2003 № 131-ФЗ «Об общих принципах организации местного самоуправления в Российской Федерации»;
- Закон Российской Федерации от 21.02.1992 № 2395-1 «О недрах»;
- Федеральный закон от 08.11.2007 № 257-ФЗ «Об автомобильных дорогах и о дорожной деятельности в Российской Федерации и о внесении изменений в отдельные законодательные акты Российской Федерации»;
- Федеральный закон от 24 июля 2007 года № 221-ФЗ «О государственном кадастре недвижимости»;
- Федеральный закон от 21 декабря 1994 года № 68-ФЗ «О защите населения и территорий от чрезвычайных ситуаций природного и техногенного характера»;
- Федеральный закон от 24 ноября 1995 года № 181-ФЗ «О социальной защите инвалидов в Российской Федерации»;
- Постановление Правительства Российской Федерации от 12 сентября 2015 г. № 972 «Об утверждении положения о зонах охраны объектов культурного наследия (памятников истории и культуры) народов Российской Федерации»;

Федерации и о признании утратившими силу отдельных положений нормативных правовых актов Правительства Российской Федерации»;

– Постановление Правительства Российской Федерации от 10 января 2009 г. № 17 «Об утверждении Правил установления на местности границ водоохранных зон и границ прибрежных защитных полос водных объектов»;

– Постановление Правительства Российской Федерации от 23 июля 2007 г. № 469 «О порядке утверждения нормативов допустимых сбросов веществ и микроорганизмов в водные объекты для водопользователей»;

– Постановление правительства Российской Федерации от 28.10.2016 № 1099 «О лицензировании геодезической и картографической деятельности»;

– Распоряжение Правительства Российской Федерации от 1 августа 2016 года №1634-р «Об утверждении схемы территориального планирования Российской Федерации в области энергетики»;

– Распоряжение Правительства Российской Федерации от 26.02.2013 N 247-р «Об утверждении схемы территориального планирования Российской Федерации в области высшего профессионального образования»;

– Распоряжение Правительства Российской Федерации от 28.12.2012 N 2607-р «Об утверждении схемы территориального планирования Российской Федерации в области здравоохранения»;

– Распоряжение Правительства РФ от 6 мая 2015 г. N 816-р О схеме территориального планирования РФ в области федерального транспорта (в части трубопроводного транспорта) (с изменениями и дополнениями);

– Распоряжение Правительства РФ от 19 марта 2013 г. N 384-р Об утверждении схемы территориального планирования РФ в области федерального транспорта (железнодорожного, воздушного, морского, внутреннего водного транспорта) и автомобильных дорог федерального значения (с изменениями и дополнениями)

– Приказ Минэкономразвития России от 23.11.2018 № 650 «Об установлении формы графического описания местоположения границ населенных пунктов, территориальных зон, особо охраняемых природных территорий, зон с особыми условиями использования территории, формы текстового описания местоположения границ населенных пунктов, территориальных зон, требований к точности определения координат характерных точек границ населенных пунктов, территориальных зон, особо охраняемых природных территорий, зон с особыми условиями использования территории, формату электронного документа, содержащего сведения о границах населенных пунктов, территориальных зон, особо охраняемых природных территорий, зон с особыми условиями использования территории, и о признании утратившими силу приказов Минэкономразвития России от 23 марта 2016 г. № 163 и от 4 мая 2018 г. № 236» (далее также - приказ Минэкономразвития РФ № 650);

– Приказ Минэкономразвития Российской Федерации от 09.01.2018 № 10 «Об утверждении требований к описанию и отображению в документах территориального планирования объектов федерального значения, объектов регионального значения, объектов местного значения и о признании утратившим силу приказа Минэкономразвития России от 07.12.2016 № 793»;

– Приказ Минэкономразвития Российской Федерации от 26.05.2011 № 244 «Об утверждении Методических рекомендаций по разработке проектов генеральных планов поселений и городских округов»;

– Приказ Минэкономразвития Российской Федерации от 01.08.2014 № п/369 «О реализации информационного взаимодействия при ведении государственного кадастра недвижимости в электронном виде»;

– СП 42.13330.2016. Свод правил. «Градостроительство. Планировка и застройка городских и сельских поселений. Актуализированная редакция СНиП 2.07.01-89*»;

– СП 53.13330.2011. «Свод правил. Планировка и застройка территорий садоводческих (дачных) объединений граждан, здания и сооружения. Актуализированная редакция СНиП 30-02-97*»;

– СП 31.13330.2012. «Свод правил. Водоснабжение. Наружные сети и сооружения. Актуализированная редакция СНиП 2.04.02-84*»;

– СП 59.13330.2012. «Свод правил. Доступность зданий и сооружений для маломобильных групп населения. Актуализированная редакция СНиП 35-01-2001»;

– СП 30-102-99 «Планировка и застройка территорий малоэтажного жилищного строительства»;

– СП 2.1.5.1059-01 «Гигиенические требования к охране подземных вод от загрязнения»;

– СП 2.1.7.10038-01 «Гигиенические требования к устройству и содержанию полигонов для твердых бытовых отходов»;

– СП 4.13130.2013 «Системы противопожарной защиты. Ограничение распространения пожара на объектах защиты. Требования к объемно-планировочным и конструктивным решениям»;

– СП 36.13330.2012 «Магистральные трубопроводы. Актуализированная редакция СНиП 2.05.06-85* (с изм.№1)»;

– СанПиН 2.2.1/2.1.1.1200-03 «Санитарно-защитные зоны и санитарная классификация предприятий, сооружений и иных объектов», утвержденные Постановлением Главного государственного санитарного врача РФ от 25 сентября 2007 г. N 74 (в ред. от 25.04.2014 г.);

– СНиП 22-02-2003 «Инженерная защита территорий, зданий и сооружений от опасных геологических процессов. Основные положения»;

– СНиП 115.13330.2016 «Геофизика опасных природных воздействий»;

– СНиП 2.01.51-90 «Инженерно-технические мероприятия гражданской обороны»;

– СанПиН 42.128-4690-88 «Санитарные правила содержания территорий населенных мест»;

– СанПиН 2.1.6.1032-01 «Гигиенические требования к обеспечению качества атмосферного воздуха населенных мест»;

– СанПиН 2.1.5.980-00 «Гигиенические требования к охране поверхностных вод»;

- СанПиН 2.1.4.1110-02 «Зоны санитарной охраны источников водоснабжения и водопроводов питьевого назначения»;
- СанПиН 2.1.4.1074-01 «Питьевая вода. Гигиенические требования к качеству воды централизованных систем питьевого водоснабжения. Контроль качества»;
- СанПиН 2.1.2882-11 «Гигиенические требования к размещению, устройству и содержанию кладбищ, зданий и сооружений похоронного назначения»;
- ГН 2.1.6.1983-05 «Предельно-допустимые концентрации (ПДК) загрязняющих веществ в атмосферном воздухе населенных мест»;
- Правила охраны магистральных трубопроводов (утв. постановлением Госгортехнадзора Российской Федерации от 22 апреля 1992 года № 9 (с изменениями, внесенными постановлением Госгортехнадзора Российской Федерации от 23 октября 1994 года № 61).

Правовые акты Самарской области:

- Закон Самарской области от 25.02.2005 № 36-ГД «Об образовании сельских поселений в пределах муниципального района Большеглушицкий Самарской области, наделении их соответствующим статусом и установлении их границ»;
- Закон Самарской области от 7 ноября 2007г. № 131-ГД «О регулировании лесных отношений на территории Самарской области»;
 - Закон Самарской области от 12 июля 2006г. № 90-ГД «О градостроительной деятельности на территории Самарской области»;
 - Закон Самарской области от 11.03.2005 № 94-ГД «О земле»;
 - Закон Самарской области от 6 апреля 2009 г. № 46-ГД «Об охране окружающей среды и природопользовании в Самарской области»;
 - Закон Самарской области от 08.12.2008 № 142-ГД «Об объектах культурного наследия (памятников истории и культуры) народов Российской Федерации, расположенных на территории Самарской области»;
 - Лесной план Самарской области, утвержденный постановлением Губернатора Самарской области от 19.02.2019 № 17;
 - Постановление Правительства Самарской области от 12.07.2017 №441 «О Стратегии социально-экономического развития Самарской области на период до 2030 года»;
 - Постановление Правительства Самарской области от 13.12.2007 №261 «Об утверждении Схемы территориального планирования Самарской области»;
 - Приказ министерства строительства Самарской области от 24.12.2014 № 526-п «Об утверждении региональных нормативов градостроительного проектирования Самарской области»;
 - Приказ министерства сельского хозяйства и продовольствия Самарской области от 13.05.2014 № 148-п «Об утверждении Перечня особо ценных продуктивных сельскохозяйственных угодий из состава земель сельскохозяйственного назначения на территории Самарской области, использование которых для других целей не допускается»;
 - другие нормативно-правовые документы Российской Федерации и Самарской области.

Муниципальные акты

- Схема территориального планирования муниципального района Большеглушицкий Самарской области, утвержденная Решением Собрании представителей муниципального района Большеглушицкий Самарской области от 30.12.2009 № 426;
- Генеральный план сельского поселения Новопавловка муниципального района Большеглушицкий Самарской области, утвержденный Решением Собрании представителей сельского поселения Новопавловка муниципального района Большеглушицкий Самарской области от 29.11.2013 № 132.

4. Обоснование внесения в генеральный план изменений, направленных на приведение границ населенных пунктов в соответствие с требованиями действующего законодательства

4.1. Состав и наименования населенных пунктов поселения

В соответствии с Законом Самарской области Закон Самарской области от 25.02.2005 № 36-ГД «Об образовании сельских поселений в пределах муниципального района Большеглушицкий Самарской области, наделении их соответствующим статусом и установлении их границ» сельского поселения Новопавловка включает населенные пункты село Новопавловка, село Тамбовка, с административным центром в селе Новопавловка.

Генеральный план соответствует указанному Закону в части состава и наименований населенных пунктов, входящих в сельское поселение Новопавловка.

4.2. Границы населенных пунктов

В рамках подготовки проекта изменений в генеральный план проведен анализ установленных Генеральным планом границы населенных пунктов сельского поселения Новопавловка на предмет их соответствия требованиям статьи 23 Градостроительного кодекса Российской Федерации, части 3 статьи 11.9 и части 2 статьи 83 Земельного кодекса, пункту 5 части 2 статьи 34 Федерального закона от 13.07.2015 № 218-ФЗ «О государственной регистрации недвижимости», в части исключения пересечения границ населенных пунктов с границами: земельных участков, предоставленных гражданам и юридическим лицам, границами муниципальных образований, границами лесничеств и лесопарков.

Анализ границ земельных участков осуществлен на основании данных Единого государственного реестра недвижимости по состоянию на 09.09.2019.

При этом под пересечением границ земельного участка с границами муниципальных образований, населенных пунктов, лесничеств, лесопарков в соответствии с частью 11 статьи 22 Федерального закона от 13.07.2015 № 218-ФЗ «О государственной регистрации недвижимости» понимается:

- 1) наличие общей точки или точек границ земельного участка и границ муниципального образования, населенного пункта, лесничества, лесопарка, которые образованы в результате расположения одной или нескольких характерных точек границ земельного участка за пределами диапазона средней квадратической погрешности определения характерных точек границ муниципального образования, населенного пункта, лесничества, лесопарка;
- 2) расположение хотя бы одного из контуров границ многоконтурного земельного участка за границами соответствующих муниципального образования и (или) населенного пункта.

4.2.1. Учет границ муниципальных образований

В рамках подготовки проекта изменений в Генеральный план осуществлен анализ границ населенных пунктов, входящих в состав сельского поселения Новопавловка, на предмет их пересечения с границами муниципальных образований: сельского поселения Новопавловка и муниципального района Большеглушицкий Самарской области.

Границы сельского поселения Новопавловка установлены Законом Самарской области от 25.02.2005 № 36-ГД «Об образовании сельских поселений в пределах муниципального района Большеглушицкий Самарской области, наделении их соответствующим статусом и установлении их границ».

Границы муниципального района Большеглушицкий Самарской области установлены Законом Самарской области от 28.12.2004 № 180-ГД «Об установлении границ муниципального района Большеглушицкий Самарской области» (в редакции от 11.10.2010).

В генеральном плане границы муниципальных образований отображены в соответствии с указанными законами Самарской области.

Генеральный план не содержит пересечений границ населенных пунктов с границами сельского поселения Новопавловка и муниципального района Большеглушицкий.

4.2.2. Учет границ земельных участков

Границы населенных пунктов, входящих в состав сельского поселения Новопавловка, установленные Генеральным планом (утвержденном Решением Собрании представителей сельского поселения Новопавловка муниципального района Большеглушицкий Самарской области от 29.11.2013 года № 132) имеют пересечения с границами земельных участков, поставленных на государственный кадастровый учет.

Перечень выявленных пересечений и предложения их устранению приведены в Приложении 1. Проектом изменений в Генеральный план исключены пересечения границ населенных пунктов с границами земельных участков.

4.2.3. Учет границ лесничеств и лесопарков

С целью анализа границ населенных пунктов, входящий в качестве исходных данных о границах лесничеств и лесопарков приняты:

- Лесной план Самарской области, утвержденный постановлением Губернатора Самарской области от 19.02.2019 № 17;
- данные ЕГРН по состоянию на 09.09.2019 г.;
- письмо Министерства лесного хозяйства, охраны окружающей среды и природопользования Самарской области от 13.08.2019 г. № 02-05-07/3848.

Согласно данным Лесного плана Самарской области защитные леса Большеглушицкого лесничества расположены на землях лесного фонда. С учетом имеющейся информации пересечений границ населенных пунктов с границами лесопарков и лесничеств не выявлено. Настоящий проект изменений в генеральный план не содержит изменений, направленных на включение в границы населенных пунктов поселения территорий лесничеств и лесопарков.

4.2.4. Учет границ особо охраняемых природных территорий

На территории муниципального района Большеглушицкий располагается 4 особо охраняемых природных территории:

- Истоки р. Каралык;
- Колок Дубовенький;
- Попов сад;
- Фрунзенско-Каралыкская лесная полоса;
- Вязовская ковыльная степь (частично)
- Богдановская сыртовая ковыльная степь (частично).

На территории сельского поселения Новопавловка особо охраняемых природных территорий регионального значения не выявлено.

На территории муниципального района Большеглушицкий планируются к размещению перспективные особо охраняемые природные территории:

- Овраг Глушица;
- Верховья глушицкого водохранилища;
- Константиновская степь;
- Вязовская степь (частично);
- Грачев овраг;
- Дергуновская степь;
- Овраг Крутенький;
- Широкий овраг;
- Долина Каралыка;

- Березовый дол;
- Муратшинская степь;
- Каралыкская степь (частично);
- Балка "Разбойница" (частично).

5. Функциональное зонирование

Проектом изменений в Генеральный план состав функциональных зон приведен в соответствие с требованиями Приказа Минэкономразвития Российской Федерации от 09.01.2018 № 10 «Об утверждении требований к описанию и отображению в документах территориального планирования объектов федерального значения, объектов регионального значения, объектов местного значения и о признании утратившим силу приказа минэкономразвития России от 07.12.2016 № 793».

Для определения границ функциональных зон может применяться как карта функциональных зон сельского поселения Новопавловка муниципального района Большеглушицкий Самарской области (М 1:25 000), так и карты планируемого размещения объектов местного значения сельского поселения Новопавловка муниципального района Большеглушицкий Самарской области (М 1:10000).

Генеральным планом поселения установлены следующие функциональные зоны:

- жилая зона;
- общественно-деловая зона;
- производственная зона, зона инженерной и транспортной инфраструктур;
- зона рекреационного значения;
- зона сельскохозяйственного использования;
- зона специального назначения;
- иные территориальные зоны.

Параметры функциональных зон, сведения о планируемых для размещения в них объектах федерального значения, объектах регионального значения, объектах местного значения изложены в материалах утверждаемой части генерального плана с учетом внесенных изменений.

Таблица 1

Параметры функциональных зон сельского поселения Новопавловка муниципального района Большеглушицкий Самарской области

	Вид зоны	Площадь, га	Коэффициент застройки	Коэффициент плотности застройки	Плотность населения, чел./га
1	Жилые зоны	335,71	0,2-0,3	0,4-0,6	20-30
2	Общественно-деловые зоны	4,94	0,8-1,0	2,4-3,0	-
3	Производственные зоны, зоны инженерной и транспортной инфраструктур	205,05	0,8*	2,4*	-
4	Зоны сельскохозяйственного использования	501,33	0,6**	1,8**	-
5	Зоны рекреационного назначения	113,34	-	-	-
6	Зоны специального назначения	4,67	-	-	-

Примечание:

* для промышленных предприятий минимальную плотность застройки, (%) принимать в соответствии с СП 18.13330.2011

** для сельскохозяйственных предприятий минимальную плотность застройки, (%) принимать в соответствии с СП 19.13330.2011

6. Сведения об утвержденных предметах охраны и границах территорий исторических поселений федерального значения и исторических поселений регионального значения

На территории поселения отсутствуют утверждённые предметы охраны и границы территорий исторических поселений федерального значения и регионального значения. Соответственно в проекте изменений в генеральный план данные сведения не отображаются

7. Сведения о планах и программах комплексного социально-экономического развития муниципального образования

В сельском поселении Новопавловка муниципального района Большеглушицкий утверждены следующие программы:

Программа комплексного развития социальной инфраструктуры сельского поселения Новопавловка муниципального района Большеглушицкий Самарской области на 2017-2033 годы, утвержденная решением собрания представителей сельского поселения Новопавловка муниципального района Большеглушицкий Самарской

области №106 от 27.11.2017 г. В проекте изменений в генеральный план учтены планы и программы социально-экономического развития.

Программа комплексного развития транспортной инфраструктуры сельского поселения Новопавловка муниципального района Большеглушицкий Самарской области на 2017 – 2033 годы, утвержденная решением собрания представителей сельского поселения Новопавловка муниципального района Большеглушицкий Самарской области № 107 от 27.11.2017 г.

Программа комплексного развития систем коммунальной инфраструктуры сельского поселения Новопавловка муниципального района Большеглушицкий Самарской области на 2014 – 2016 годы и на период до 2023 года, утвержденная решением собрания представителей сельского поселения Новопавловка муниципального района Большеглушицкий Самарской области №149 от 27.11.2017 г.

8. Сведения о планируемых для размещения на территории поселения новых объектах федерального значения, объектах регионального значения, объектах местного значения муниципального района, объектах местного значения поселения, обоснование выбранного варианта размещения данных объектов и оценка их возможного влияния на комплексное развитие территорий

В соответствии со Схемой территориального планирования Российской Федерации планируется:

- в области федерального транспорта (железнодорожного, воздушного, морского, внутреннего водного транспорта) и автомобильных дорог федерального значения:
реконструкция автомобильной дороги общего пользования федерального значения А-300 " Самара - Большая Черниговка - граница с Республикой Казахстан" (М-32 Самара - Большая Черниговка до границы с Республикой Казахстан (на Уральск, Актюбинск, Кзыл-Орду, Чимкент) на территории Большеглушицкого района Самарской области)

В соответствии со Схемой территориального планирования Самарской области, утверждённой постановлением Правительства Самарской области от 13.12.2007 № 261 (в редакции от 27.06.2019) планируется:

- в части размещения объектов, предназначенных для проведения мероприятий по предупреждению и ликвидации болезней животных, защите населения от болезней, общих для человека и животных предусмотрено:
строительство скотомогильника (биотермической ямы) в с.п. Новопавловка, 1700 м на юго-восток от с. Новопавловка с биологической камерой, площадью земельного участка - не менее 600 м²;
- в части размещения объектов пожарной безопасности предусмотрено:
строительство пожарного депо на 2 машины в с.п. Новопавловка, с.Тамбовка;
- в части размещения автомобильных дорог общего пользования регионального или межмуниципального значения

№ п/п	Наименование автомобильной дороги	Вид работ	Категория автомобильной дороги	Общая протяженность автомобильной дороги	
				км	пог. м
79	«Самара – Большая Черниговка» – Тамбовка	Строительство**	IV	0,632	101,28

**мероприятие реализовано

- в части размещение объектов нефтедобычи

№ п/п	Наименование объекта строительства	Местоположение объекта
1.	Нефтепровод ДНС «Солоцкая» – ДНС «Богдановская»	м.р. Нефтегорский, м.р. Большеглушицкий

* точное местоположение объекта подлежит уточнению на дальнейших стадиях проектирования

Объекты местного значения поселения, запланированные Генеральным планом к размещению на территории поселения, соответствуют требованиям Региональных нормативов градостроительного проектирования Самарской области, утвержденных приказом Министерства строительства Самарской области от 24.12.2014 № 526-п.

Таблица 2. Сведения о планируемых в соответствии с проектом изменений в Генеральный план для размещения на территории поселения объектах федерального значения, объектах регионального значения, объектах местного значения муниципального района, объектах местного значения поселения, обоснование выбранного варианта размещения данных объектов

Вид и наименования объекта	Источники получения сведений об объекте	Рекомендованное место расположения объекта	Функциональная зона по генеральному плану	Оценка условий создания объекта						Оценка влияния на комплексное развитие территории
				Форма собственности земельного участка, современное	Оценка соответствия параметров функциональной зоны	Необходимость изъятия земель	Наличие ограничений по использованию территории	Благоприятность по инженерно-строительным	Обеспеченность транспортно-инженерно-	

				состояние и использование территории		участка	ории, включая прогнозные ограничения	условиям	инфраструктурой	
Объекты транспортной инфраструктуры										
Автомобильная дорога общего пользования федерального значения А-300 "Самара - Большая Черниговка - граница с Республикой Казахстан"	СТП Российской Федерации	Самара - граница с республикой Казахстан (частично на территории и м.р. Большеглушицкий)	Производственные зоны, зоны инженерной и транспортной инфраструктуры	Федеральная, под размещение объектов в области транспортной инфраструктуры	Соответствует	Отсутствует	Отсутствуют	Благоприятная	-	Развитие транспортной инфраструктуры, обеспечивающей выход к Республике Казахстан
Объекты нефтедобычи										
Нефтепровод ДНС «Солоцкая» – ДНС «Богдановская»		м.р. Нефтегорский, м.р. Большеглушицкий (точное местоположение объекта подлежит уточнению на дальнейших стадиях проектирования)	-	Региональная, под размещение объектов в области инженерной инфраструктуры	-	-	Установление зоны с особыми условиями использования территории	-	-	Будет способствовать развитию сети нефтепроводов на территории и муниципальных образований области

9. Предмет согласования проекта изменений в генеральный план с уполномоченными органами

Таблица 3. Основания для согласования проекта изменений в генеральный план с уполномоченным Правительством Российской Федерации федеральным органом исполнительной власти

№ п/п	Предмет согласования в соответствии с ч. 1 ст. 25 Градостроительного кодекса РФ	Наличие/отсутствие предмета согласования с уполномоченным органом	Примечание
1.	Планируется размещение объектов федерального значения на территориях поселения	Присутствует	В соответствии с СТП РФ в проекте изменений в генеральный план учтены объекты федерального значения в области энергетики Проект изменений в генеральный план выполнен исключительно в части, указанной в разделе 2 настоящей пояснительной записки, и не включает корректировку местоположения планируемых объектов
2.	Включение в соответствии с	Отсутствует	Проект изменений в генеральный

	проектом в границы населенных пунктов, входящих в состав поселения, земельных участков из земель лесного фонда		план не включает в границы населенных пунктов лесные участки
3.	На территории поселения находятся особо охраняемые природные территории федерального значения	Отсутствует	На территории поселения отсутствуют ООПТ федерального значения
4.	Размещение в соответствии с проектом объектов местного значения поселения, которые могут оказать негативное воздействие на водные объекты, находящиеся в федеральной собственности	Отсутствует	Ранее утвержденным генеральным планом и проектом изменений в генеральный план не предусматривается размещение соответствующих объектов

На основании изложенного, проект изменений в генеральный план подлежит согласованию с уполномоченным Правительством РФ федеральным органом исполнительной власти.

Таблица 4. Основания для согласования проекта изменений в генеральный план с Правительством Самарской области

№ п/п	Предмет согласования в соответствии с ч. 2 ст. 25 Градостроительного кодекса РФ	Наличие/отсутствие предмета согласования с уполномоченным органом	Примечание
1.	В соответствии с документами территориального планирования двух и более субъектов Российской Федерации, документами территориального планирования Самарской области планируется размещение объектов регионального значения на территориях поселения	Имеется	Объекты регионального значения, установленные СТП Самарской области, учтены в проекте изменений в генеральный план. Проект изменений в генеральный план выполнен исключительно в части, указанной в разделе 2 настоящей пояснительной записки, и не включает корректировку местоположения планируемых объектов
2.	Включение в границы населенных пунктов (в том числе образуемых населенных пунктов), входящих в состав поселения, земельных участков из земель сельскохозяйственного назначения или исключение из границ этих населенных пунктов земельных участков, которые планируется отнести к категории земель сельскохозяйственного назначения	Отсутствует	Проект изменений в генеральный план не включает в границы населенных пунктов земли сельскохозяйственного использования
3.	На территории поселения находятся особо охраняемые природные территории регионального значения	Отсутствуют	На территории поселения отсутствуют особо охраняемые территории регионального значения

Таким образом, проект изменений в генеральный план подлежит согласованию с Правительством Самарской области.

Таблица 5. Основания для согласования проекта изменений в генеральный план с Администрацией муниципального района Большеглушицкий

№ п/п	Предмет согласования в соответствии с ч. 4 ст. 25 Градостроительного кодекса РФ	Наличие/отсутствие предмета согласования с уполномоченным органом	Примечание
1.	В соответствии с документами территориального планирования муниципального района планируется размещение объектов местного значения муниципального района на	Присутствует	Объекты местного значения муниципального района, установленные СТП муниципального района, учтены в проекте изменений в генеральный

№ п/п	Предмет согласования в соответствии с ч. 4 ст. 25 Градостроительного кодекса РФ	Наличие/отсутствие предмета согласования с уполномоченным органом	Примечание
	территории поселения		план. Проект изменений в генеральный план выполнен исключительно в части, указанной в разделе 2 настоящей пояснительной записки, и не включает корректировку местоположения планируемых объектов
2.	На территории поселения находятся особо охраняемые природные территории местного значения муниципального района	Отсутствует	На территории поселения отсутствуют особо охраняемые территории местного значения муниципального района

Таким образом, проект изменений в генеральный план подлежит согласованию с Администрацией муниципального района Большеглушицкий Самарской области.

Основания, предусмотренные частью 2.1 статьи 25 ГрК РФ для согласования проекта изменений в Генеральный план с федеральным органом исполнительной власти, уполномоченным Правительством Российской Федерации в области сохранения, использования, популяризации и государственной охраны объектов культурного наследия, органом исполнительной власти Самарской области, уполномоченным в области охраны объектов культурного наследия, отсутствуют, так как на территории поселения нет исторического поселения федерального значения или регионального значения.

Основания, предусмотренные частью 3 статьи 25 ГрК РФ для согласования проекта изменений в Генеральный план с заинтересованными органами местного самоуправления муниципальных образований, имеющих общую границу с поселением, отсутствуют, так как проектом изменений в Генеральный план не планируется размещение каких-либо новых объектов местного значения.

Приложение 1. Перечень выявленных пересечений границ населенных пунктов с границами земельных участков

№ п / п	Кадастровый номер земельного участка	Категория земель в соответствии с данными ЕГРН	Вид разрешенного использования в соответствии с данными ЕГРН	Процент площади земельного участка, находящегося в границах населенного пункта	Решение, принятое по результатам анализа	Пояснения
1	2	3	4	5	6	7
С. Тамбовка						
1.	Земельные участки 63:14:1002002:150 63:14:1002003:186 в составе единого землепользования 63:14:0000000:111	Земли промышленности, энергетики, транспорта, связи, радиовещания, телевидения, информатики, земли для обеспечения космической деятельности, земли обороны, безопасности и земли иного специального	Для размещения автомобильных дорог и их конструктивных элементов, занимаемый автомобильной дорогой общего пользования межмуниципального значения в Самарской области "Самара-Большая	Менее 75%	<i>Исключаются</i> из границ населенного пункта	Согласно с ч.1 ст. 87 Земельного кодекса РФ землями промышленности, энергетики, транспорта, связи, радиовещания, телевидения, информатики, землями для обеспечения космической деятельности, землями обороны, безопасности и землями иного специального назначения признаются земли, которые расположены за границами населенных пунктов и используются или предназначены для обеспечения деятельности организаций и (или) эксплуатации объектов

№ п / п	Кадастровый номер земельного участка	Категория земель в соответствии и с данными ЕГРН	Вид разрешенн ого использова ния в соответств ии с данными ЕГРН	Процент площади земельного участка, находящегос я в границах населенного пункта	Решение, принятое по результатам анализа	Пояснения
1	2	3	4	5	6	7
		назначения.	Черниговка "- Тамбовка "			<p>промышленности, энергетики, транспорта, связи, радиовещания, телевидения, информатики, объектов для обеспечения космической деятельности, объектов обороны и безопасности, осуществления иных специальных задач.</p> <p>Земельные участки в составе единого землепользования, расположены за границами и внутри населенного пункта. С целью исключения размещения участков единого землепользования в разных категориях земель проектом Генерального плана земельные участки исключены из границ населенного пункта.</p> <p>Кроме того, проектом предлагаются к исключению земельные участки, которые фактически сформированы для эксплуатации и обслуживания автомобильной дороги общего пользования "Самара-Большая Черниговка"-Тамбовка: 63:14:1002003:187 (входящий в состав единого землепользования 63:14:0000000:112) <i>категории: Земли населенных пунктов</i> <i>ВРИ: Для размещения автомобильных дорог и их конструктивных элементов</i> 63:14:1002002:151 входящий в состав единого землепользования 63:14:0000000:112) <i>категории: Земли населенных пунктов</i> <i>ВРИ: Для размещения автомобильных дорог и их конструктивных элементов</i> 63:14:1002002:304</p>

№ п / п	Кадастровый номер земельного участка	Категория земель в соответствии с данными ЕГРН	Вид разрешенного использования в соответствии с данными ЕГРН	Процент площади земельного участка, находящегося в границах населенного пункта	Решение, принятое по результатам анализа	Пояснения
1	2	3	4	5	6	7
						<i>категории: Земли населенных пунктов ВРИ: Для размещения промышленных объектов</i>
с. Новопавловка						
2.	Земельный участок 63:14:0502002:19 в составе единого землепользования 63:14:0000000:34	Земли сельскохозяйственного назначения	Для сельскохозяйственного производства	Менее 75%	<i>Исключается из границ населенного пункта</i>	Земельные участки в составе единого землепользования, расположены за границами и внутри населенного пункта. Земельный участок 63:14:0502002:19, входящий в состав единого землепользования 63:14:0000000:34, пересекает земельный участок, расположенный в границах населенного пункта 63:14:0000000:269 <i>категория: Земли населенных пунктов ВРИ: занятого автодорогой "Самара - Большая Черниговка" - Южный</i> Границы населенных пунктов не могут пересекать границы земельных участков, предоставленных гражданам или юридическим лицам (ч. 2 ст. 83 ЗК). В целях обеспечения соответствия границ населенных пунктов требованиям действующего законодательства проектом Генерального плана земельный участок 63:14:0000000:269 исключается из границ населенного пункта.
3.	63:14:0000000:787 многоконтурный земельный участок (временный)	Земли сельскохозяйственного назначения	для реконструкции объекта ООО "СВГК": "Перекладка газопровода высокого	Менее 75%	Исключается из границ населенного пункта	Согласно ч. 1 ст. 77 Земельного кодекса РФ землями сельскохозяйственного назначения признаются земли, находящиеся за границами населенного пункта и предоставленные для нужд сельского

№ п / п	Кадастровый номер земельного участка	Категория земель в соответствии с данными ЕГРН	Вид разрешенного использования в соответствии с данными ЕГРН	Процент площади земельного участка, находящегося в границах населенного пункта	Решение, принятое по результатам анализа	Пояснения
1	2	3	4	5	6	7
			давления Б-Глушица-Н-Павловка-Южный Б-Глушицкого района Самарской области. Перекладка участков надземного газопровода высокого давления 1 категории Новопавловка-Фрунзенский"			хозяйства, а также предназначенные для этих целей. Земельный участок многоконтурный, часть которого расположена в границах, часть за границами населенного пункта. С целью исключения размещения контуров многоконтурного участка в разных категориях земель проектом Генерального плана земельный участок исключен из границ населенного пункта.
4.	Земельные участки 63:14:0506002:283, 63:14:0506002:282, 63:14:0506001:156, 63:14:0506001:155 в составе единого землепользования 63:14:0000000:7	Земли населенных пунктов	Для размещения иных объектов промышленности, энергетики, транспорта, связи, радиовещания, телевидения, информатики, обеспечения космической деятельности, обороны, безопасности и иного специального назначения Для размещения ЛЭП-110 кВ	Менее 75%	Исключается из границ населенного пункта	Земельные участки в составе единого землепользования, расположены за границами и внутри населенного пункта. С целью исключения размещения участков единого землепользования в разных категориях земель проектом Генерального плана земельные участки исключены из границ населенного пункта.

Приложение 2. Перечень земельных участков, которые в результате изменений в Генеральный план включаются в границы населённых пунктов, входящих в состав сельского поселения Новопавловка муниципального района Большеглушицкий Самарской области

№ п/п	Кадастровый номер земельного участка	Категория земель в соответствии с данными ЕГРН	Вид разрешенного использования в соответствии с данными ЕГРН	Наименование населенного пункта, в границы которого включается земельный участок
1	2	3	4	5
1	-	-	-	-

Приложение 3. Перечень земельных участков, которые в результате изменений в Генеральный план исключаются из границ населённых пунктов, входящих в состав сельского поселения Новопавловка муниципального района Большеглушицкий Самарской области

№ п/п	Кадастровый номер земельного участка	Категория земель в соответствии с данными ЕГРН	Вид разрешенного использования в соответствии с данными ЕГРН	Категория земель, к которой планируется отнести земельный участок в соответствии с проектом изменений в генеральный план
1	2	3	4	5
с. Тамбовка				
1.	Земельные участки 63:14:1002002:150 63:14:1002003:186 в составе единого землепользования 63:14:0000000:111	Земли промышленности, энергетики, транспорта, связи, радиовещания, телевидения, информатики, земли для обеспечения космической деятельности, земли обороны, безопасности и земли иного специального назначения.	Для размещения автомобильных дорог и их конструктивных элементов, занимаемый автомобильной дорогой общего пользования межмуниципального значения в Самарской области "Самара-Большая Черниговка"- Тамбовка "	Земли промышленности, энергетики, транспорта, связи, радиовещания, телевидения, информатики, земли для обеспечения космической деятельности, земли обороны, безопасности и земли иного специального назначения.
2.	Земельные участки 63:14:1002002:151 63:14:1002003:187 в составе единого землепользования 63:14:0000000:112	Земли населенных пунктов	Для размещения автомобильных дорог и их конструктивных элементов	Земли промышленности, энергетики, транспорта, связи, радиовещания, телевидения, информатики, земли для обеспечения космической деятельности, земли обороны, безопасности и земли иного специального назначения.
3.	63:14:1002002:304	Земли населенных пунктов	Для размещения промышленных объектов	Земли промышленности, энергетики, транспорта, связи, радиовещания, телевидения, информатики, земли для обеспечения космической деятельности, земли обороны, безопасности и земли иного специального назначения.
с. Новопавловка				
4.	63:14:0000000:269	Земли населенных пунктов	занятого автодорогой общего пользования "Самара - Большая Черниговка" - Южный	Земли промышленности, энергетики, транспорта, связи, радиовещания, телевидения, информатики, земли для обеспечения космической деятельности, земли обороны, безопасности и земли иного специального назначения
5.	Земельный участок 63:14:0502002:19	Земли сельскохозяйственного назначения	Для сельскохозяйственного производства	Земли сельскохозяйственного назначения

	в составе единого землепользования 63:14:0000000:34			
6.	63:14:0000000:787 многоконтурный земельный участок	Земли сельскохозяйственного назначения	для реконструкции объекта ООО "СВГК": "Перекладка газопровода высокого давления Б-Глушица-Н-Павловка-Южный Б-Глушицкого района Самарской области. Перекладка участков надземного газопровода высокого давления 1 категории Новопавловка-Фрунзенский"	Земли сельскохозяйственного назначения
7.	Земельные участки 63:14:0506002:283, 63:14:0506002:282, 63:14:0506001:156, 63:14:0506001:155в составе единого землепользования 63:14:0000000:7	Земли населенных пунктов	Для размещения иных объектов промышленности, энергетики, транспорта, связи, радиовещания, телевидения, информатики, обеспечения космической деятельности, обороны, безопасности и иного специального назначения Для размещения ЛЭП-110 кВ	Земли промышленности, энергетики, транспорта, связи, радиовещания, телевидения, информатики, земли для обеспечения космической деятельности, земли обороны, безопасности и земли иного специального назначения.

Приложение 4. Площади территорий, включаемых в границы и/или исключаемых из границ населенных пунктов сельского поселения Новопавловка муниципального района Большеглушицкий Самарской области

Населенный пункт	Площадь территории населенного пункта (существ.), га	Площадь территории населенного пункта (в планируемых границах), га	Площадь территории, включаемой в границы/исключаемой из границ населенного пункта				
			Общая площадь территории, включаемая в границы/исключаемая из границ населенного пункта	в т.ч. площадь земель лесного фонда, га	в т.ч. площадь занятых поверхн. водными объектами, га	в т.ч. площадь сельхоз. угодий, га	в т.ч. площадь под регион. дорогами, га
С. Новопавловка	485,61	479,19	-6,42	-	-	-	-6,42
С. Тамбовка	392,52	391,55	-0,97	-	-	-	-0,97

**РОССИЙСКАЯ ФЕДЕРАЦИЯ
МУНИЦИПАЛЬНЫЙ РАЙОН
БОЛЬШЕГЛУШИЦКИЙ
САМАРСКОЙ ОБЛАСТИ
АДМИНИСТРАЦИЯ
СЕЛЬСКОГО ПОСЕЛЕНИЯ
НОВОПАВЛОВКА**

ПОСТАНОВЛЕНИЕ

от 21 октября 2019 г. № 103

О внесении изменения и дополнения в постановление главы сельского поселения Новопавловка муниципального района Большеглушицкий Самарской области от 20.02.2012 года № 10 «О согласовании схем расположения тепловых сетей в сельском поселении Новопавловка муниципального района Большеглушицкий Самарской области»

В соответствии с нормами Федерального закона от 06.10.2003 г. № 131-ФЗ «Об общих принципах организации местного самоуправления в Российской Федерации», Федерального закона от 27.07.2010 № 190-ФЗ «О теплоснабжении», руководствуясь Уставом сельского поселения Новопавловка муниципального района Большеглушицкий Самарской области **ПОСТАНОВЛЯЮ:**

1. Внести в постановление главы сельского поселения Новопавловка муниципального района Большеглушицкий Самарской области от 20.02.2012 года № 10 «О согласовании схем расположения тепловых сетей в сельском поселении Новопавловка муниципального района Большеглушицкий Самарской области» следующее изменение и дополнение:

1.1. Пункт 1 постановления изложить в новой редакции:

«1. Согласовать схемы расположения тепловых сетей в сельском поселении Новопавловка с МУП Большеглушицкого района Самарской области ПОЖКХ (схемы прилагаются);»

1.2. Пункт 1 постановления дополнить пунктом 1.1. следующего содержания:

«1.1. МУП Большеглушицкого района Самарской области ПОЖКХ присвоить статус единой теплоснабжающей организации в системе теплоснабжения сельского поселения Новопавловка муниципального района Большеглушицкий Самарской области»

2. Опубликовать настоящее постановление в газете «Новопавловские Вести».

3. Настоящее постановление вступает в силу после его официального опубликования и распространяется на правоотношения, возникшие с 01.09.2019 года.

Глава сельского поселения Новопавловка муниципального района Большеглушицкий Самарской области **В.М. Елистратов**

**РОССИЙСКАЯ ФЕДЕРАЦИЯ
МУНИЦИПАЛЬНЫЙ РАЙОН
БОЛЬШЕГЛУШИЦКИЙ
САМАРСКОЙ ОБЛАСТИ
АДМИНИСТРАЦИЯ
СЕЛЬСКОГО ПОСЕЛЕНИЯ
НОВОПАВЛОВКА**

ПОСТАНОВЛЕНИЕ

от 21 октября 2019 г. № 104

Об определении гарантирующей организации для централизованной системы холодного водоснабжения на территории сельского поселения Новопавловка муниципального района Большеглушицкий Самарской области и установлении зоны ее деятельности

В соответствии со статьей 14 Федерального закона от 06.10.2003 г. №131-ФЗ «Об общих принципах организации местного самоуправления в Российской Федерации», статьями 6, 12 Федерального закона от 07.12.2011 г. № 416-ФЗ «О водоснабжении и водоотведении», Уставом сельского поселения Новопавловка муниципального района Большеглушицкий Самарской области **ПОСТАНОВЛЯЮ:**

1. Определить гарантирующей организацией для централизованной системы холодного водоснабжения на территории сельского поселения Новопавловка муниципального района Большеглушицкий Самарской области МУП Большеглушицкого района Самарской области ПОЖКХ (ОГРН 1026303462437, ИНН 6364000199, КПП 636401001, адрес места нахождения: 446180, Самарская область, Большеглушицкий район, с. Большая Глушица, ул.Кировская, д.3).

2. Установить зоной деятельности МУП Большеглушицкого района Самарской области ПОЖКХ, наделенного статусом гарантирующей организации, территорию сельского поселения Новопавловка муниципального района Большеглушицкий Самарской области.

3. Направить настоящее постановление в течение трех дней со дня его принятия в адрес МУП Большеглушицкого района Самарской области ПОЖКХ (446180, Самарская область, Большеглушицкий район, с. Большая Глушица, ул.Кировская, д.3).

4. Со дня вступления в силу настоящего постановления признать утратившим силу:

- Постановление главы сельского поселения Новопавловка муниципального района Большеглушицкий Самарской области от 17.04.2014 г. № 12 «Об определении гарантирующей организации для централизованной системы холодного водоснабжения на территории сельского поселения Новопавловка муниципального района

Большеглушицкий Самарской области и установлении зоны ее деятельности» («Новопавловские Вести», 2014, 18 апреля, № 44).

5. Настоящее постановление опубликовать в газете «Новопавловские Вести» и разместить на официальном сайте администрации сельского поселения Новопавловка муниципального района Большеглушицкий Самарской области в сети «Интернет».

6. Настоящее постановление вступает в силу после его официального опубликования и распространяется на правоотношения, возникшие с 01.09.2019 года.

Глава сельского поселения Новопавловка муниципального района Большеглушицкий Самарской области В.М. Елистратов

**РОССИЙСКАЯ ФЕДЕРАЦИЯ
МУНИЦИПАЛЬНЫЙ РАЙОН
БОЛЬШЕ ГЛУШИЦКИЙ
САМАРСКОЙ ОБЛАСТИ
АДМИНИСТРАЦИЯ
СЕЛЬСКОГО ПОСЕЛЕНИЯ
НОВОПАВЛОВКА**

ПОСТАНОВЛЕНИЕ
от 21 октября 2019 года № 105

О проведении публичных слушаний

В соответствии с Градостроительным кодексом Российской Федерации, Федеральным законом от 06.10.2003 № 131-ФЗ «Об общих принципах организации местного самоуправления в Российской Федерации» и Решением Собрания представителей сельского поселения Новопавловка муниципального района Большеглушицкий Самарской области " Об утверждении Порядка организации и проведения общественных обсуждений, публичных слушаний по проекту генерального плана, проекту правил землепользования и застройки, проектам планировки территории, проектам межевания территории, проекту правил благоустройства территории, проектам, предусматривающим внесение изменений в один из указанных утвержденных документов, проектам решений о предоставлении разрешения на условно разрешенный вид использования земельного участка или объекта капитального строительства, проектам решений о предоставлении разрешения на отклонение от предельных параметров разрешенного строительства, реконструкции объектов капитального строительства в сельском поселении Новопавловка муниципального района Большеглушицкий Самарской области" от 12.04.2018 № 134 **ПОСТАНОВЛЯЮ:**

1. Провести на территории сельского поселения Новопавловка муниципального района Большеглушицкий Самарской области публичные слушания по проекту Решения Собрания представителей сельского поселения Новопавловка муниципального района Большеглушицкий Самарской области «О внесении изменений в Правила землепользования и застройки сельского поселения Новопавловка муниципального района Большеглушицкий Самарской области».

2. Вынести Проект Решения Собрания представителей сельского поселения Новопавловка муниципального района Большеглушицкий Самарской области «О внесении изменений в Правила землепользования и застройки сельского поселения Новопавловка муниципального района Большеглушицкий Самарской области» (далее - проект) на публичные слушания.

3. Срок проведения публичных слушаний составляет два месяца с 24 октября 2019 года по 24 декабря 2019 года.

4. Место проведения публичных слушаний – 446183, Самарская область, Большеглушицкий район, село Новопавловка, ул. Советская, д.41.

Собрание участников публичных слушаний состоится 27 октября 2019 года по адресам:

в селе Новопавловка в 18 часов по адресу: ул. Советская, д. 41, в здании администрации сельского поселения Новопавловка;

в селе Тамбовка в 19 часов по адресу: ул.Советская, д. 48, в здании администрации сельского поселения Новопавловка.

5. Организатором публичных слушаний является Комиссия по подготовке проекта Правил землепользования и застройки сельского поселения Новопавловка муниципального района Большеглушицкий Самарской области.

6. Прием замечаний и предложений по проекту, поступивших от жителей сельского поселения Новопавловка муниципального района Большеглушицкий Самарской области и иных заинтересованных лиц, осуществляется с 24 октября 2019 года по 24 декабря 2019 года по адресу, указанному в пункте 4 настоящего постановления, в рабочие дни с 09 часов до 17 часов, в субботу с 12 до 17 часов.

Замечания и предложения по проекту вносятся в письменной или устной форме в ходе проведения собрания участников публичных слушаний, в письменной форме в адрес организатора публичных слушаний, посредством записи в книге (журнале) учета посетителей экспозиции проекта.

Письменные замечания и предложения по проекту подлежат приобщению к протоколу публичных слушаний.

7. Разместить проект на официальном сайте администрации сельского поселения Новопавловка муниципального района Большеглушицкий Самарской области по адресу: <http://admnovopavlovka.ru>.

8. Назначить лицом, ответственным за ведение протокола публичных слушаний и протокола собрания участников публичных слушаний, делопроизводителем администрации сельского поселения Новопавловка муниципального района Большеглушицкий Самарской области Житину Е.В.

9. Опубликовать настоящее постановление в газете "Новопавловские Вести" и разместить на официальном сайте администрации сельского поселения Новопавловка муниципального района Большеглушицкий Самарской

области по адресу: <http://admnovopavlovka.ru>.

10. Настоящее постановление вступает в силу со дня его подписания.

Глава сельского поселения Новопавловка муниципального района Большеглушицкий Самарской области В.М. Елистратов

ПРОЕКТ



**СОБРАНИЕ ПРЕДСТАВИТЕЛЕЙ
СЕЛЬСКОГО ПОСЕЛЕНИЯ НОВОПАВЛОВКА
МУНИЦИПАЛЬНОГО РАЙОНА
БОЛЬШЕГЛУШИЦКИЙ
САМАРСКОЙ ОБЛАСТИ
ТРЕТЬЕГО СОЗЫВА
РЕШЕНИЕ
от ___ 2019 года № ____**

**О внесении изменений в Правила землепользования и застройки
сельского поселения Новопавловка муниципального района Большеглушицкий Самарской области**

В соответствии со статьей 33 Градостроительного кодекса Российской Федерации, пунктом 20 части 1 статьи 14 Федерального закона от 6 октября 2003 года № 131-ФЗ «Об общих принципах организации местного самоуправления в Российской Федерации», с учетом заключения о результатах публичных слушаний по проекту изменений в Правила землепользования и застройки сельского поселения Новопавловка муниципального района Большеглушицкий Самарской области от _____, Собрание представителей сельского поселения Новопавловка муниципального района Большеглушицкий Самарской области

РЕШИЛО:

1. Внести следующие изменения в Правила землепользования и застройки сельского поселения Новопавловка муниципального района Большеглушицкий Самарской области, утвержденные Собранием представителей сельского поселения Новопавловка муниципального района Большеглушицкий Самарской области от 25.12.2013 г. № 140 (далее по тексту – Правила):

1) в статье 2 Правил:

пункт 1 части 1 после слов «правил землепользования и застройки» дополнить словами «и генерального плана»;

пункт 3 части 1 изложить в новой редакции:

«3) утверждение местных нормативов градостроительного проектирования и внесение в них изменений, определение порядка их подготовки, утверждения и внесения изменений;»;

часть 2 после слова «проведении» дополнить словами «общественных обсуждений или», слова «вопросам землепользования и застройки» заменить словами «проектам документов в области градостроительной деятельности»;

пункт 1 части 3 изложить в новой редакции:

«1) о подготовке проекта правил землепользования и застройки, проекта генерального плана поселения, о подготовке изменений в правила землепользования и застройки, генеральный план поселения;»;

часть 3 дополнить пунктами 7.1., 7.2. следующего содержания:

«7.1) об утверждении программ комплексного развития систем коммунальной инфраструктуры поселения, программ комплексного развития транспортной инфраструктуры поселения, программ комплексного развития социальной инфраструктуры поселения;

7.2) о сносе самовольной постройки либо о сносе самовольной постройки или ее приведении в соответствие с предельными параметрами разрешенного строительства, реконструкции объектов капитального строительства, установленными Правилами, документацией по планировке территории, или обязательными требованиями к параметрам объектов капитального строительства, установленными Градостроительным кодексом Российской Федерации, другими федеральными законами, в случаях, предусмотренных гражданским законодательством, осуществление сноса самовольной постройки или ее приведения в соответствие с установленными требованиями в случаях, Градостроительным кодексом Российской Федерации;»;

2) пункт 5 части 3 статьи 3 изложить в следующей редакции:

«5) организация и проведение общественных обсуждений или публичных слушаний на территории поселения по проекту правил землепользования и застройки, а также проектам, предусматривающим внесение изменений в правила, по проектам решений о предоставлении разрешений на условно разрешенный вид использования земельного участка или объекта капитального строительства, проектам решений о предоставлении разрешений на отклонение от предельных параметров разрешенного строительства, реконструкции объектов капитального строительства;»;

3) в статье 4 Правил:

часть 3 изложить в следующей редакции:

«3. Границы территориальных зон должны отвечать требованию принадлежности каждого земельного участка только к одной территориальной зоне, за исключением земельного участка, границы которого в соответствии с земельным законодательством могут пересекать границы территориальных зон.»;

в части 4 слова «предельными размерами» заменить словами «предельными (минимальными и (или) максимальными) размерами»;

дополнить частью 6 следующего содержания:

«6. В случае планирования на территории поселения деятельности по комплексному и устойчивому развитию территории границы таких территорий в обязательном порядке устанавливаются на карте градостроительного зонирования поселения. Границы таких территорий устанавливаются по границам одной или нескольких территориальных зон и могут отображаться на отдельной карте. В отношении таких территорий заключается один или несколько договоров, предусматривающих осуществление деятельности по комплексному и устойчивому развитию территории в соответствии Градостроительным кодексом Российской Федерации.»;

4) в статье 5 Правил:

в пункте 2 части 1 слова «предельные размеры» заменить словами «предельные (минимальные и (или) максимальные) размеры»;

часть 4 дополнить пунктом 2.1. следующего содержания:

«2.1) ограничения, установленные применительно к территориям объектов культурного наследия, территориям исторических поселений федерального значения, территориям исторических поселений регионального значения – в случаях, когда земельный участок или иное недвижимое имущество расположены в границах данных территорий.»;

5) в статье 6 Правил:

дополнить частью 2.1 следующего содержания:

«2.1. Установление основных видов разрешенного использования земельных участков и объектов капитального строительства является обязательным применительно к каждой территориальной зоне, в отношении которой устанавливается градостроительный регламент.»;

части 5, 6 признать утратившими силу;

6) в статье 8 Правил:

дополнить частью 1.1 следующего содержания:

«1.1. Правообладатели земельных участков вправе обратиться за разрешениями на отклонение от предельных параметров разрешенного строительства, реконструкции объектов капитального строительства, если такое отклонение необходимо в целях однократного изменения одного или нескольких предельных параметров разрешенного строительства, реконструкции объектов капитального строительства, установленных градостроительным регламентом для конкретной территориальной зоны, не более чем на десять процентов.»;

часть 2 изложить в новой редакции:

«2. Проект решения о предоставлении разрешения на условно разрешенный вид использования, разрешения на отклонение, за исключением случая, указанного в части 1.1 настоящей статьи, подлежит обсуждению на общественных обсуждениях или публичных слушаниях, проводимых в порядке, предусмотренном главой IV Правил в соответствии с Градостроительным кодексом Российской Федерации.»;

дополнить частью 2.1. следующего содержания:

«2.1. В случае, если условно разрешенный вид использования земельного участка или объекта капитального строительства может оказать негативное воздействие на окружающую среду, общественные обсуждения или публичные слушания проводятся с участием правообладателей земельных участков и объектов капитального строительства, подверженных риску такого негативного воздействия.»;

в части 3 слова «публичных слушаний» заменить словами «общественных обсуждений или публичных слушаний»;

в пункте 10 части 4 слова «публичных слушаний» заменить словами «общественных обсуждений или публичных слушаний»;

в пункте 2 части 5 слова «кадастровый паспорт земельного участка» заменить словами «выписка из Единого государственного реестра недвижимости о земельном участке»;

в части 8 слова «Едином государственном реестре прав на недвижимое имущество и сделок с ним» заменить словом «Едином государственном реестре недвижимости»;

в частях 10 – 12 слова «публичных слушаний» заменить словами «общественных обсуждений или публичных слушаний»;

часть 13 изложить в следующей редакции:

«13. Не позднее десяти дней со дня поступления заявления заинтересованного лица о предоставлении разрешения на условно разрешенный вид использования, о предоставлении разрешения на отклонение, Комиссия направляет сообщения о проведении общественных обсуждений или публичных слушаний по проекту решения о предоставлении разрешения на условно разрешенный вид использования, проекту решения о предоставлении разрешения на отклонение правообладателям земельных участков, имеющих общие границы с земельным участком, применительно к которому запрашивается данное разрешение, правообладателям объектов капитального строительства, расположенных на земельных участках, имеющих общие границы с земельным участком, применительно к которому запрашивается данное разрешение, и правообладателям помещений, являющихся частью объекта капитального строительства, применительно к которому запрашивается данное разрешение.»;

дополнить частью 14 следующего содержания:

«14. Со дня поступления в Администрацию поселения уведомления о выявлении самовольной постройки от исполнительного органа государственной власти, должностного лица, государственного учреждения или органа местного самоуправления, указанных в части 2 статьи 55.32 Градостроительного кодекса Российской Федерации, не допускается предоставление разрешения на условно разрешенный вид использования, предоставление разрешения на отклонение от предельных параметров разрешенного строительства, реконструкции объектов капитального строительства в отношении земельного участка в отношении земельного участка, на котором расположена такая

постройка, или в отношении такой постройки до ее сноса или приведения в соответствие с установленными требованиями, за исключением случаев, если по результатам рассмотрения данного уведомления Администрацией поселения в исполнительный орган государственной власти, должностному лицу, в государственное учреждение или орган местного самоуправления, которые указаны в части 2 статьи 55.32 Градостроительного кодекса Российской Федерации и от которых поступило данное уведомление, направлено уведомление о том, что наличие признаков самовольной постройки не усматривается либо вступило в законную силу решение суда об отказе в удовлетворении исковых требований о сносе самовольной постройки или ее приведении в соответствие с установленными требованиями.»;

7) статью 9 Правил изложить в следующей редакции:

«Статья 9. Виды документации по планировке территории поселения

1. Видами документации по планировке территории являются:

- 1) проект планировки территории;
- 2) проект межевания территории.

2. Применительно к территории, в границах которой не предусматривается осуществление деятельности по комплексному и устойчивому развитию территории, а также не планируется размещение линейных объектов, допускается подготовка проекта межевания территории без подготовки проекта планировки территории в целях:

1) определения местоположения границ образуемых и изменяемых земельных участков;

2) установления, изменения, отмены красных линий для застроенных территорий, в границах которых не планируется размещение новых объектов капитального строительства, а также для установления, изменения, отмены красных линий в связи с образованием и (или) изменением земельного участка, расположенного в границах территории, применительно к которой не предусматривается осуществление деятельности по комплексному и устойчивому развитию территории, при условии, что такие установление, изменение, отмена влекут за собой исключительно изменение границ территории общего пользования.

3. Проект планировки территории является основой для подготовки проекта межевания территории, за исключением случаев, когда в соответствии с частью 2 статьи 43 Градостроительного кодекса Российской Федерации допускается подготовка проекта межевания территории без подготовки проекта планировки территории применительно к территории, в границах которой не предусматривается осуществление деятельности по комплексному и устойчивому развитию территории, а также не планируется размещение линейных объектов.

Подготовка проекта межевания территории осуществляется в составе проекта планировки территории или в виде отдельного документа.

4. Подготовка документации по планировке территории, разрабатываемой на основании решений Администрации поселения, принятие решения об утверждении документации по планировке территории для размещения объектов, указанных в частях 5 и 5.1 статьи 45 Градостроительного кодекса Российской Федерации, подготовленной в том числе лицами, указанными в пунктах 3 и 4 части 1.1 статьи 45 Градостроительного кодекса Российской Федерации, внесение изменений в такую документацию, отмена такой документации или ее отдельных частей, признание отдельных частей такой документации не подлежащими применению осуществляется в порядке, установленном Градостроительным кодексом Российской Федерации и постановлением Администрации поселения, принимаемым в соответствии с настоящими Правилами.

5. В случаях, не указанных в части 4 настоящей статьи, подготовка документации по планировке территории, принятие решений о ее утверждении, внесение изменений в такую документацию, отмена такой документации или ее отдельных частей, признание отдельных частей такой документации не подлежащими применению осуществляется в порядке, предусмотренном Градостроительным кодексом Российской Федерации, нормативными правовыми актами Российской Федерации, законами Самарской области и нормативными правовыми актами муниципального района Большеглушицкий Самарской области, указанными соответственно в частях 18 – 20 статьи 45 Градостроительного кодекса Российской Федерации.»;

8) статьи 10 – 12 Правил признать утратившими силу;

9) наименование Главы IV Правил «Порядок организации и проведения публичных слушаний по вопросам градостроительной деятельности на территории поселения» изложить в следующей редакции:

«Глава IV. Общественные обсуждения, публичные слушания по проектам документов в области градостроительной деятельности»;

10) статью 13 Правил изложить в следующей редакции:

«Статья 13. Общие положения об организации и проведении общественных обсуждений, публичных слушаний по проектам документов в области градостроительной деятельности

1. В целях соблюдения права человека на благоприятные условия жизнедеятельности, прав и законных интересов правообладателей земельных участков и объектов капитального строительства за исключением случаев, предусмотренных Градостроительным кодексом Российской Федерации и другими федеральными законами, по проектам документов в области градостроительной деятельности, указанным в части 2 настоящей статьи, проводятся общественные обсуждения или публичные слушания.

2. Общественные обсуждения или публичные слушания проводятся по проектам следующих документов в области градостроительной деятельности:

- 1) проекту генерального плана поселения, а также проектам, предусматривающим внесение изменений в указанный документ;
- 2) проекту Правил, а также проектам, предусматривающим внесение изменений в указанный документ;
- 3) проектам планировки территории поселения, а также проектам, предусматривающим внесение изменений в указанный документ;

4) проектам межевания территории поселения, а также проектам, предусматривающим внесение изменений в указанный документ;

5) проекту правил благоустройства территории поселения, а также проектам, предусматривающим внесение изменений в указанный документ;

6) проектам решений о предоставлении разрешения на условно разрешенный вид использования земельного участка или объекта капитального строительства;

7) проектам решений о предоставлении разрешения на отклонение от предельных параметров разрешенного строительства, реконструкции объектов капитального строительства.

3. Участниками общественных обсуждений или публичных слушаний по проектам, указанным в пунктах 1 – 5 части 2 настоящей статьи являются граждане, постоянно проживающие на территории, в отношении которой подготовлены данные проекты, правообладатели находящихся в границах этой территории земельных участков и (или) расположенных на них объектов капитального строительства, а также правообладатели помещений, являющихся частью указанных объектов капитального строительства.

4. Участниками общественных обсуждений или публичных слушаний по проектам, указанным в пунктах 6 и 7 части 2 настоящей статьи являются граждане, постоянно проживающие в пределах территориальной зоны, в границах которой расположен земельный участок или объект капитального строительства, в отношении которых подготовлены данные проекты, правообладатели находящихся в границах этой территориальной зоны земельных участков и (или) расположенных на них объектов капитального строительства, граждане, постоянно проживающие в границах земельных участков, прилегающих к земельному участку, в отношении которого подготовлены данные проекты, правообладатели таких земельных участков или расположенных на них объектов капитального строительства, правообладатели помещений, являющихся частью объекта капитального строительства, в отношении которого подготовлены данные проекты, а в случае, предусмотренном частью 3 статьи 39 Градостроительного кодекса Российской Федерации, также правообладатели земельных участков и объектов капитального строительства, подверженных риску негативного воздействия на окружающую среду в результате реализации данных проектов.

5. Организаторами общественных обсуждений или публичных слушаний являются:

Администрация поселения – по проектам, предусмотренным пунктами 1, 3 – 5 части 2 настоящей статьи;

Комиссия – по проектам, предусмотренным пунктами 2, 6 и 7 части 2 настоящей статьи.

6. Порядок организации и проведения общественных обсуждений или публичных слушаний по проектам, предусмотренным частью 2 настоящей статьи, организатор общественных обсуждений или публичных слушаний, срок проведения общественных обсуждений или публичных слушаний, официальный сайт и (или) информационные системы, используемые при проведении общественных обсуждений или публичных слушаний, требования к информационным стендам, на которых размещаются оповещения о начале общественных обсуждений или публичных слушаний, форма оповещения о начале общественных обсуждений или публичных слушаний, порядок подготовки и форма протокола общественных обсуждений или публичных слушаний, порядок подготовки и форма заключения о результатах общественных обсуждений или публичных слушаний, порядок проведения экспозиции проекта, подлежащего рассмотрению на общественных обсуждениях или публичных слушаниях, а также порядок консультирования посетителей экспозиции проекта, подлежащего рассмотрению на общественных обсуждениях или публичных слушаниях, определяются решением Собрания представителей поселения, принимаемым в соответствии с Уставом поселения и настоящими Правилами.»;

11) статьи 14 – 16 Правил признать утратившими силу;

12) в статье 17 Правил:

часть 1 изложить в новой редакции:

«1. Основаниями для рассмотрения Главой поселения вопроса о внесении изменений в Правила являются:

1) несоответствие Правил генеральному плану поселения, схеме территориального планирования муниципального района, возникшее в результате внесения в такие генеральные планы или схему территориального планирования муниципального района изменений;

2) поступление от уполномоченного Правительством Российской Федерации федерального органа исполнительной власти обязательного для исполнения в сроки, установленные законодательством Российской Федерации, предписания об устранении нарушений ограничений использования объектов недвижимости, установленных на приаэродромной территории, которые допущены в Правилах;

3) поступление предложений об изменении границ территориальных зон, изменении градостроительных регламентов;

4) несоответствие сведений о местоположении границ зон с особыми условиями использования территорий, территорий объектов культурного наследия, отображенных на карте градостроительного зонирования, содержащемуся в Едином государственном реестре недвижимости описанию местоположения границ указанных зон, территорий;

5) несоответствие установленных градостроительным регламентом ограничений использования земельных участков и объектов капитального строительства, расположенных полностью или частично в границах зон с особыми условиями использования территорий, территорий достопримечательных мест федерального, регионального и местного значения, содержащимся в Едином государственном реестре недвижимости ограничениям использования объектов недвижимости в пределах таких зон, территорий;

6) установление, изменение, прекращение существования зоны с особыми условиями использования территории, установление, изменение границ территории объекта культурного наследия, территории исторического поселения федерального значения, территории исторического поселения регионального значения.»;

частью 1.1. изложить в следующей редакции:

«1.1. Перечень субъектов, уполномоченных на представление в Комиссию предложений о внесении изменений в Правила, устанавливаются статьей 33 Градостроительного кодекса Российской Федерации.»;

часть 1.2 признать утратившей силу;

13) в статье 18 Правил:

часть 3 дополнить словами «, сведениям Единого государственного реестра недвижимости, сведениям, документам и материалам, содержащимся в государственных информационных системах обеспечения градостроительной деятельности»;

в частях 5, 6 слова «публичных слушаний» заменить словами «общественных обсуждений или публичных слушаний»;

часть 8 изложить в новой редакции:

«8. Собрание представителей поселения по результатам рассмотрения проекта решения о внесении изменений в Правила и соответствующих приложений к нему может утвердить Правила или направить его Главе поселения на доработку в соответствии с заключением о результатах общественных обсуждений или публичных слушаний по указанному проекту.»;

дополнить частями 9 - 13 следующего содержания:

«9. В случае, если в соответствии частью 3.1 статьи 33 Градостроительного кодекса Российской Федерации уполномоченным федеральным органом исполнительной власти, уполномоченным органом исполнительной власти Самарской области, уполномоченным органом местного самоуправления муниципального района Большеглушицкий Самарской области Главе поселения направлено требование о внесении изменений в Правила в целях обеспечения размещения на территории поселения предусмотренных документами территориального планирования объектов федерального значения, объектов регионального значения, объектов местного значения муниципального района Большеглушицкий Самарской области (за исключением линейных объектов), Глава поселения обеспечивает внесение изменений в Правила в течение тридцати дней со дня получения указанного требования. В целях внесения изменений в Правила в указанном случае проведение общественных обсуждений или публичных слушаний, опубликование сообщения о принятии решения о подготовке проекта о внесении изменений в Правила и подготовка заключения Комиссии не требуется.

10. В целях внесения изменений в Правила в случаях, предусмотренных пунктами 4 – 6 части 1 статьи 17 Правил настоящей статьи, а также в случае однократного изменения видов разрешенного использования, установленных градостроительным регламентом для конкретной территориальной зоны, без изменения ранее установленных предельных параметров разрешенного строительства, реконструкции объектов капитального строительства и (или) в случае однократного изменения одного или нескольких предельных параметров разрешенного строительства, реконструкции объектов капитального строительства, установленных градостроительным регламентом для конкретной территориальной зоны, не более чем на десять процентов проведение общественных обсуждений или публичных слушаний, опубликование сообщения о принятии решения о подготовке проекта о внесении изменений в Правила и подготовка заключения комиссии не требуются.

11. В случае поступления требования исполнительного органа государственной власти или органа местного самоуправления, уполномоченного на установление зон с особыми условиями использования территорий, границ территорий объектов культурного наследия, утверждение границ территорий исторических поселений федерального значения, исторических поселений регионального значения, об отображении в Правилах границ зон с особыми условиями использования территорий, территорий объектов культурного наследия, территорий исторических поселений федерального значения, территорий исторических поселений регионального значения, установления ограничений использования земельных участков и объектов капитального строительства в границах таких зон, территорий или поступления от органа регистрации прав сведений об установлении, изменении или прекращении существования зоны с особыми условиями использования территории, о границах территории объекта культурного наследия либо со дня выявления предусмотренных пунктами 4 – 6 части 1 статьи 17 Правил оснований для внесения изменений в Правила Глава поселения обязан обеспечить внесение изменений в Правила путем их уточнения в соответствии с таким требованием. При этом утверждение изменений в Правила в целях их уточнения в соответствии с указанным в настоящей части требованием исполнительного органа государственной власти или органа местного самоуправления, уполномоченного на установление зон с особыми условиями использования территорий, границ территорий объектов культурного наследия, утверждение границ территорий исторических поселений федерального значения, исторических поселений регионального значения не требуется.

12. Срок уточнения Правил в соответствии с частью 11 настоящей статьи в целях отображения границ зон с особыми условиями использования территорий, территорий объектов культурного наследия, территорий исторических поселений федерального значения, территорий исторических поселений регионального значения, установления ограничений использования земельных участков и объектов капитального строительства в границах таких зон, территорий не может превышать шесть месяцев со дня поступления требования, предусмотренного частью 11 настоящей статьи, поступления от органа регистрации прав сведений об установлении, изменении или прекращении существования зоны с особыми условиями использования территории, о границах территории объекта культурного наследия либо со дня выявления предусмотренных пунктами 4 – 6 части 1 статьи 17 Правил оснований для внесения изменений в Правила.

13. Со дня поступления в Администрацию поселения уведомления о выявлении самовольной постройки от исполнительного органа государственной власти, должностного лица, государственного учреждения или органа местного самоуправления, указанных в части 2 статьи 55.32 Градостроительного кодекса Российской Федерации, не допускается внесение в Правила изменений, предусматривающих установление применительно к территориальной зоне, в границах которой расположена такая постройка, вида разрешенного использования земельных участков и объектов капитального строительства, предельных параметров разрешенного строительства, реконструкции объектов капитального строительства, которым соответствуют вид разрешенного использования и параметры такой постройки, до ее сноса или приведения в соответствие с установленными требованиями, за исключением случаев, если по результатам рассмотрения данного уведомления Администрацией поселения в исполнительный орган

государственной власти, должностному лицу, в государственное учреждение или в орган местного самоуправления, которые указаны в части 2 статьи 55.32 Градостроительного кодекса Российской Федерации и от которых поступило данное уведомление, направлено уведомление о том, что наличие признаков самовольной постройки не усматривается либо вступило в законную силу решение суда об отказе в удовлетворении исковых требований о сносе самовольной постройки или ее приведении в соответствие с установленными требованиями.»;

14) в статье 19 Правил:

дополнить частями 6.1 и 6.2 следующего содержания:

«6.1. Для принятия решения о выдаче разрешения на строительство предоставляется градостроительный план земельного участка, выданный не ранее чем за три года до дня представления заявления на получение разрешения на строительство.

6.2. Информация, указанная в градостроительном плане земельного участка, утвержденном до дня вступления в силу Федерального закона от 03.07.2016 № 373-ФЗ «О внесении изменений в Градостроительный кодекс Российской Федерации, отдельные законодательные акты Российской Федерации в части совершенствования регулирования подготовки, согласования и утверждения документации по планировке территории и обеспечения комплексного и устойчивого развития территорий и признании утратившими силу отдельных положений законодательных актов Российской Федерации», может быть использована в течение трех лет со дня вступления в силу указанного Федерального закона для подготовки проектной документации применительно к объектам капитального строительства и (или) их частям, строящимся, реконструируемым в границах такого земельного участка, выдачи разрешений на строительство (с 01.01.2017 по 31.12.2019 включительно).»;

в части 7 слова «государственный кадастр недвижимости» заменить словами «Единый государственный реестр недвижимости»;

15) статью 21 Правил изложить в следующей редакции:

«Статья 21. Перечень территориальных зон и подзон

На карте градостроительного зонирования поселения выделены следующие территориальные зоны:

1) Жилые зоны:

Ж1 Зона застройки индивидуальными жилыми домами;

Ж5 Зона размещения объектов дошкольного и общего образования;

2) Общественно-деловая зона

O1 Зона делового, общественного, коммерческого назначения;

O2 Зона размещения объектов социального и коммунально-бытового назначения

3) Производственные зоны:

П1 Производственная зона;

П2 Коммунально-складская зона;

4) Зоны инженерной и транспортной инфраструктур:

И Зона инженерной инфраструктуры;

Т Зона транспортной инфраструктуры

5) Зоны рекреационного назначения:

P1 Зона скверов, парков, бульваров;

P2 Зона природного ландшафта;

P3 Зона отдыха, занятий физической культурой и спортом;

P4 Зона отдыха и туризма;

6) Зоны сельскохозяйственного использования:

Cx1 Зона сельскохозяйственных угодий;

Cx2 Зона, занятая объектами сельскохозяйственного назначения;

Cx3 Зона огородничества и садоводства;

7) Зоны специального назначения:

Сп1 Зона специального назначения, связанная с захоронениями;

16) Главу VIII Правил дополнить статьей 21.1 следующего содержания:

«Статья 21.1. Определение видов разрешенного использования земельных участков и объектов капитального строительства в градостроительных регламентах

1. Виды разрешенного использования земельных участков и объектов капитального строительства определены Правилами в соответствии с Классификатором видов разрешенного использования земельных участков, утвержденным приказом Министерства экономического развития Российской Федерации от 01.09.2014 № 540.

2. Содержание видов разрешенного использования, установленных настоящими Правилами, допускает без отдельного указания в Правилах размещение и эксплуатацию линейного объекта (кроме железных дорог общего пользования и автомобильных дорог общего пользования федерального и регионального значения), размещение

защитных сооружений (насаждений), объектов мелиорации, антенно-мачтовых сооружений, информационных и геодезических знаков, объектов благоустройства, если федеральным законом не установлено иное.

3. Установленные градостроительными регламентами текстовое наименование вида разрешенного использования и его код (числовое обозначение) являются равнозначными.»;

17) статьи 22-28 Правил изложить в следующей редакции:

«Статья 22. Перечень видов разрешенного использования земельных участков и объектов капитального строительства в жилых зонах

Ж1 Зона застройки индивидуальными жилыми домами

Зона Ж1 предназначена для обеспечения правовых условий формирования жилой застройки из индивидуальных и блокированных жилых домов с количеством блоков не более двух, с размещением необходимых объектов обслуживания, инженерной и транспортной инфраструктуры.

Основные виды разрешенного использования земельных участков и объектов капитального строительства		
Наименование	Описание	Код (числовое обозначение)
Для индивидуального жилищного строительства	Размещение жилого дома (отдельно стоящего здания количеством надземных этажей не более чем три, высотой не более двадцати метров, которое состоит из комнат и помещений вспомогательного использования, предназначенных для удовлетворения гражданами бытовых и иных нужд, связанных с их проживанием в таком здании, не предназначенного для раздела на самостоятельные объекты недвижимости); выращивание сельскохозяйственных культур; размещение индивидуальных гаражей и хозяйственных построек	2.1
Для ведения личного подсобного хозяйства (приусадебный земельный участок)	Размещение жилого дома, указанного в описании вида разрешенного использования с кодом 2.1; производство сельскохозяйственной продукции; размещение гаража и иных вспомогательных сооружений; содержание сельскохозяйственных животных	2.2
Блокированная жилая застройка	Размещение жилого дома, имеющего одну или несколько общих стен с соседними жилыми домами (количеством этажей не более чем три, при общем количестве совмещенных домов не более десяти и каждый из которых предназначен для проживания одной семьи, имеет общую стену (общие стены) без проемов с соседним домом или соседними домами, расположен на отдельном земельном участке и имеет выход на территорию общего пользования (жилые дома блокированной застройки); разведение декоративных и плодовых деревьев, овощных и ягодных культур; размещение индивидуальных гаражей и иных вспомогательных сооружений; обустройство спортивных и детских площадок, площадок для отдыха	2.3
Хранение автотранспорта	Размещение отдельно стоящих и пристроенных гаражей, в том числе подземных, предназначенных для хранения автотранспорта, в том числе с разделением на машино-места, за исключением гаражей, размещение которых предусмотрено содержанием вида разрешенного использования с кодом 4.9	2.7.1
Оказание услуг связи	Размещение зданий, предназначенных для размещения пунктов оказания услуг почтовой, телеграфной, междугородней и международной телефонной связи	3.2.3
Амбулаторно-поликлиническое обслуживание	Размещение объектов капитального строительства, предназначенных для оказания гражданам амбулаторно-поликлинической медицинской помощи (поликлиники, фельдшерские пункты, пункты здравоохранения, центры матери и ребенка, диагностические центры, молочные кухни, станции донорства крови, клинические лаборатории)	3.4.1
Стационарное медицинское	Размещение объектов капитального строительства, предназначенных для оказания гражданам медицинской	3.4.2

обслуживание	помощи в стационарах (больницы, родильные дома, диспансеры, научно-медицинские учреждения и прочие объекты, обеспечивающие оказание услуги по лечению в стационаре); размещение станций скорой помощи; размещение площадок санитарной авиации	
Дошкольное, начальное и среднее общее образование	Размещение объектов капитального строительства, предназначенных для просвещения, дошкольного, начального и среднего общего образования (детские ясли, детские сады, школы, лицеи, гимназии, художественные, музыкальные школы, образовательные кружки и иные организации, осуществляющие деятельность по воспитанию, образованию и просвещению), в том числе зданий, спортивных сооружений, предназначенных для занятия обучающихся физической культурой и спортом	3.5.1
Общественное питание	Размещение объектов капитального строительства в целях устройства мест общественного питания (рестораны, кафе, столовые, закусочные, бары)	4.6
Обеспечение внутреннего правопорядка	Размещение объектов капитального строительства, необходимых для подготовки и поддержания в готовности органов внутренних дел, Росгвардии и спасательных служб, в которых существует военизированная служба; размещение объектов гражданской обороны, за исключением объектов гражданской обороны, являющихся частями производственных зданий	8.3
Историко-культурная деятельность	Сохранение и изучение объектов культурного наследия народов Российской Федерации (памятников истории и культуры), в том числе: объектов археологического наследия, достопримечательных мест, мест бытования исторических промыслов, производств и ремесел, исторических поселений, недействующих военных и гражданских захоронений, объектов культурного наследия, хозяйственная деятельность, являющаяся историческим промыслом или ремеслом, а также хозяйственная деятельность, обеспечивающая познавательный туризм	9.3
Земельные участки (территории) общего пользования	Земельные участки общего пользования. Содержание данного вида разрешенного использования включает в себя содержание видов разрешенного использования с кодами 12.0.1 - 12.0.2	12.0
Улично-дорожная сеть	Размещение объектов улично-дорожной сети: автомобильных дорог, трамвайных путей и пешеходных тротуаров в границах населенных пунктов, пешеходных переходов, бульваров, площадей, проездов, велодорожек и объектов велотранспортной и инженерной инфраструктуры; размещение придорожных стоянок (парковок) транспортных средств в границах городских улиц и дорог, за исключением предусмотренных видами разрешенного использования с кодами 2.7.1, 4.9, 7.2.3, а также некапитальных сооружений, предназначенных для охраны транспортных средств	12.0.1
Благоустройство территории	Размещение декоративных, технических, планировочных, конструктивных устройств, элементов озеленения, различных видов оборудования и оформления, малых архитектурных форм, некапитальных нестационарных строений и сооружений, информационных щитов и указателей, применяемых как составные части благоустройства территории, общественных туалетов	12.0.2
Ведение огородничества	Осуществление отдыха и (или) выращивания гражданами для собственных нужд сельскохозяйственных культур; размещение хозяйственных построек, не являющихся объектами	13.1

	недвижимости, предназначенных для хранения инвентаря и урожая сельскохозяйственных культур	
Ведение садоводства	Осуществление отдыха и (или) выращивания гражданами для собственных нужд сельскохозяйственных культур; размещение для собственных нужд садового дома, жилого дома, указанного в описании вида разрешенного использования с кодом 2.1, хозяйственных построек и гаражей	13.2

Вспомогательные виды разрешенного использования земельных участков и объектов капитального строительства		
Наименование	Описание	Код (числовое обозначение)
Предоставление коммунальных услуг	Размещение зданий и сооружений, обеспечивающих поставку воды, тепла, электричества, газа, отвод канализационных стоков, очистку и уборку объектов недвижимости (котельных, водозаборов, очистных сооружений, насосных станций, водопроводов, линий электропередач, трансформаторных подстанций, газопроводов, линий связи, телефонных станций, канализаций, стоянок, гаражей и мастерских для обслуживания уборочной и аварийной техники, сооружений, необходимых для сбора и плавки снега)	3.1.1
Служебные гаражи	Размещение постоянных или временных гаражей, стоянок для хранения служебного автотранспорта, используемого в целях осуществления видов деятельности, предусмотренных видами разрешенного использования с кодами 3.0, 4.0, а также для стоянки и хранения транспортных средств общего пользования, в том числе в депо	4.9
Площадки для занятий спортом	Размещение площадок для занятия спортом и физкультурой на открытом воздухе (физкультурные площадки, беговые дорожки, поля для спортивной игры)	5.1.3
Благоустройство территории	Размещение декоративных, технических, планировочных, конструктивных устройств, элементов озеленения, различных видов оборудования и оформления, малых архитектурных форм, некапитальных нестационарных строений и сооружений, информационных щитов и указателей, применяемых как составные части благоустройства территории, общественных туалетов	12.0.2

Условно разрешенные виды использования земельных участков и объектов капитального строительства		
Наименование	Описание	Код (числовое обозначение)
Малозэтажная многоквартирная жилая застройка	Размещение малозэтажных многоквартирных домов (многоквартирные дома высотой до 4 этажей, включая мансардный); обустройство спортивных и детских площадок, площадок для отдыха; размещение объектов обслуживания жилой застройки во встроенных, пристроенных и встроенно-пристроенных помещениях малозэтажного многоквартирного дома, если общая площадь таких помещений в малозэтажном многоквартирном доме не составляет более 15% общей площади помещений дома	2.1.1
Предоставление коммунальных услуг	Размещение зданий и сооружений, обеспечивающих поставку воды, тепла, электричества, газа, отвод канализационных стоков, очистку и уборку объектов недвижимости (котельных, водозаборов, очистных сооружений, насосных станций, водопроводов, линий электропередач, трансформаторных подстанций, газопроводов, линий связи, телефонных станций, канализаций, стоянок, гаражей и мастерских для	3.1.1

	обслуживания уборочной и аварийной техники, сооружений, необходимых для сбора и плавки снега)	
Административные здания организаций, обеспечивающих предоставление коммунальных услуг	Размещение зданий, предназначенных для приема физических и юридических лиц в связи с предоставлением им коммунальных услуг	3.1.2
Бытовое обслуживание	Размещение объектов капитального строительства, предназначенных для оказания населению или организациям бытовых услуг (мастерские мелкого ремонта, ателье, бани, парикмахерские, прачечные, химчистки, похоронные бюро)	3.3
Объекты культурно-досуговой деятельности	Размещение зданий, предназначенных для размещения музеев, выставочных залов, художественных галерей, домов культуры, библиотек, кинотеатров и кинозалов, театров, филармоний, концертных залов, планетариев	3.6.1
Осуществление религиозных обрядов	Размещение зданий и сооружений, предназначенных для совершения религиозных обрядов и церемоний (в том числе церкви, соборы, храмы, часовни, мечети, молельные дома, синагоги)	3.7.1
Религиозное управление и образование	Размещение зданий, предназначенных для постоянного местонахождения духовных лиц, паломников и послушников в связи с осуществлением ими религиозной службы, а также для осуществления благотворительной и религиозной образовательной деятельности (монастыри, скиты, дома священнослужителей, воскресные и религиозные школы, семинарии, духовные училища)	3.7.2
Государственное управление	Размещение зданий, предназначенных для размещения государственных органов, государственного пенсионного фонда, органов местного самоуправления, судов, а также организаций, непосредственно обеспечивающих их деятельность или оказывающих государственные и (или) муниципальные услуги	3.8.1
Деловое управление	Размещение объектов капитального строительства с целью: размещения объектов управленческой деятельности, не связанной с государственным или муниципальным управлением и оказанием услуг, а также с целью обеспечения совершения сделок, не требующих передачи товара в момент их совершения между организациями, в том числе биржевая деятельность (за исключением банковской и страховой деятельности)	4.1
Магазины	Размещение объектов капитального строительства, предназначенных для продажи товаров, торговая площадь которых составляет до 5000 кв. м	4.4
Банковская и страховая деятельность	Размещение объектов капитального строительства, предназначенных для размещения организаций, оказывающих банковские и страховые услуги	4.5
Обеспечение занятий спортом в помещениях	Размещение спортивных клубов, спортивных залов, бассейнов, физкультурно-оздоровительных комплексов в зданиях и сооружениях	5.1.2
Площадки для занятий спортом	Размещение площадок для занятия спортом и физкультурой на открытом воздухе (физкультурные площадки, беговые дорожки, поля для спортивной игры)	5.1.3

Ж5 Зона размещения объектов дошкольного и общего образования

Зона Ж5 предназначена для обеспечения правовых условий формирования и размещения дошкольных и общеобразовательных учреждений, объектов дополнительного образования, необходимых объектов инженерной и транспортной инфраструктуры.

Основные виды разрешенного использования земельных участков и объектов капитального строительства		
Наименование	Описание	Код (числовое обозначение)
Дошкольное, начальное и	Размещение объектов капитального строительства,	3.5.1

среднее общее образование	предназначенных для просвещения, дошкольного, начального и среднего общего образования (детские ясли, детские сады, школы, лицеи, гимназии, художественные, музыкальные школы, образовательные кружки и иные организации, осуществляющие деятельность по воспитанию, образованию и просвещению), в том числе зданий, спортивных сооружений, предназначенных для занятия обучающихся физической культурой и спортом	
Земельные участки (территории) общего пользования	Земельные участки общего пользования. Содержание данного вида разрешенного использования включает в себя содержание видов разрешенного использования с кодами 12.0.1 - 12.0.2	12.0
Улично-дорожная сеть	Размещение объектов улично-дорожной сети: автомобильных дорог, трамвайных путей и пешеходных тротуаров в границах населенных пунктов, пешеходных переходов, бульваров, площадей, проездов, велодорожек и объектов велотранспортной и инженерной инфраструктуры; размещение придорожных стоянок (парковок) транспортных средств в границах городских улиц и дорог, за исключением предусмотренных видами разрешенного использования с кодами 2.7.1, 4.9, 7.2.3, а также некапитальных сооружений, предназначенных для охраны транспортных средств	12.0.1
Благоустройство территории	Размещение декоративных, технических, планировочных, конструктивных устройств, элементов озеленения, различных видов оборудования и оформления, малых архитектурных форм, некапитальных нестационарных строений и сооружений, информационных щитов и указателей, применяемых как составные части благоустройства территории, общественных туалетов	12.0.2

Вспомогательные виды разрешенного использования земельных участков и объектов капитального строительства		
Наименование	Описание	Код (числовое обозначение)
Предоставление коммунальных услуг	Размещение зданий и сооружений, обеспечивающих поставку воды, тепла, электричества, газа, отвод канализационных стоков, очистку и уборку объектов недвижимости (котельных, водозаборов, очистных сооружений, насосных станций, водопроводов, линий электропередач, трансформаторных подстанций, газопроводов, линий связи, телефонных станций, канализаций, стоянок, гаражей и мастерских для обслуживания уборочной и аварийной техники, сооружений, необходимых для сбора и плавки снега)	3.1.1
Служебные гаражи	Размещение постоянных или временных гаражей, стоянок для хранения служебного автотранспорта, используемого в целях осуществления видов деятельности, предусмотренных видами разрешенного использования с кодами 3.0, 4.0, а также для стоянки и хранения транспортных средств общего пользования, в том числе в депо	4.9
Площадки для занятий спортом	Размещение площадок для занятия спортом и физкультурой на открытом воздухе (физкультурные площадки, беговые дорожки, поля для спортивной игры)	5.1.3
Благоустройство территории	Размещение декоративных, технических, планировочных, конструктивных устройств, элементов озеленения, различных видов оборудования и оформления, малых архитектурных форм, некапитальных нестационарных строений и сооружений, информационных щитов и указателей, применяемых как составные части благоустройства территории, общественных туалетов	12.0.2

Условно разрешенные виды использования земельных участков и объектов капитального строительства		
Наименование	Описание	Код (числовое обозначение)
Предоставление коммунальных услуг	Размещение зданий и сооружений, обеспечивающих поставку воды, тепла, электричества, газа, отвод канализационных стоков, очистку и уборку объектов недвижимости (котельных, водозаборов, очистных сооружений, насосных станций, водопроводов, линий электропередач, трансформаторных подстанций, газопроводов, линий связи, телефонных станций, канализаций, стоянок, гаражей и мастерских для обслуживания уборочной и аварийной техники, сооружений, необходимых для сбора и плавки снега)	3.1.1
Объекты культурно-досуговой деятельности	Размещение зданий, предназначенных для размещения музеев, выставочных залов, художественных галерей, домов культуры, библиотек, кинотеатров и кинозалов, театров, филармоний, концертных залов, планетариев	3.6.1
Обеспечение занятий спортом в помещениях	Размещение спортивных клубов, спортивных залов, бассейнов, физкультурно-оздоровительных комплексов в зданиях и сооружениях	5.1.2
Площадки для занятий спортом	Размещение площадок для занятия спортом и физкультурой на открытом воздухе (физкультурные площадки, беговые дорожки, поля для спортивной игры)	5.1.3

Статья 23. Перечень видов разрешенного использования земельных участков и объектов капитального строительства в общественно-деловой зоне

О1 Зона делового, общественного, коммерческого назначения

Зона О1 предназначена для размещения объектов административного, делового, общественного, коммунально-бытового, социального назначения, размещения необходимых объектов инженерной и транспортной инфраструктуры.

Основные виды разрешенного использования земельных участков и объектов капитального строительства		
Наименование	Описание	Код (числовое обозначение)
Коммунальное обслуживание	Размещение зданий и сооружений в целях обеспечения физических и юридических лиц коммунальными услугами. Содержание данного вида разрешенного использования включает в себя содержание видов разрешенного использования с кодами 3.1.1 - 3.1.2	3.1
Предоставление коммунальных услуг	Размещение зданий и сооружений, обеспечивающих поставку воды, тепла, электричества, газа, отвод канализационных стоков, очистку и уборку объектов недвижимости (котельных, водозаборов, очистных сооружений, насосных станций, водопроводов, линий электропередач, трансформаторных подстанций, газопроводов, линий связи, телефонных станций, канализаций, стоянок, гаражей и мастерских для обслуживания уборочной и аварийной техники, сооружений, необходимых для сбора и плавки снега)	3.1.1
Административные здания организаций, обеспечивающих предоставление коммунальных услуг	Размещение зданий, предназначенных для приема физических и юридических лиц в связи с предоставлением им коммунальных услуг	3.1.2
Оказание услуг связи	Размещение зданий, предназначенных для размещения пунктов оказания услуг почтовой, телеграфной, междугородней и международной телефонной связи	3.2.3
Общежития	Размещение зданий, предназначенных для размещения общежитий, предназначенных для проживания граждан на время их работы, службы или обучения, за исключением зданий, размещение которых предусмотрено содержанием вида разрешенного использования с кодом 4.7	3.2.4
Бытовое обслуживание	Размещение объектов капитального строительства,	3.3

	предназначенных для оказания населению или организациям бытовых услуг (мастерские мелкого ремонта, ателье, бани, парикмахерские, прачечные, химчистки, похоронные бюро)	
Амбулаторно-поликлиническое обслуживание	Размещение объектов капитального строительства, предназначенных для оказания гражданам амбулаторно-поликлинической медицинской помощи (поликлиники, фельдшерские пункты, пункты здравоохранения, центры матери и ребенка, диагностические центры, молочные кухни, станции донорства крови, клинические лаборатории)	3.4.1
Среднее и высшее профессиональное образование	Размещение объектов капитального строительства, предназначенных для профессионального образования и просвещения (профессиональные технические училища, колледжи, художественные, музыкальные училища, общества знаний, институты, университеты, организации по переподготовке и повышению квалификации специалистов и иные организации, осуществляющие деятельность по образованию и просвещению), в том числе зданий, спортивных сооружений, предназначенных для занятия обучающихся физической культурой и спортом	3.5.2
Культурное развитие	Размещение зданий и сооружений, предназначенных для размещения объектов культуры. Содержание данного вида разрешенного использования включает в себя содержание видов разрешенного использования с кодами 3.6.1 - 3.6.3	3.6
Объекты культурно-досуговой деятельности	Размещение зданий, предназначенных для размещения музеев, выставочных залов, художественных галерей, домов культуры, библиотек, кинотеатров и кинозалов, театров, филармоний, концертных залов, планетариев	3.6.1
Парки культуры и отдыха	Размещение парков культуры и отдыха	3.6.2
Цирки и зверинцы	Размещение зданий и сооружений для размещения цирков, зверинцев, зоопарков, зоосадов, океанариумов и осуществления сопутствующих видов деятельности по содержанию диких животных в неволе	3.6.3
Религиозное использование	Размещение зданий и сооружений религиозного использования. Содержание данного вида разрешенного использования включает в себя содержание видов разрешенного использования с кодами 3.7.1 - 3.7.2	3.7
Осуществление религиозных обрядов	Размещение зданий и сооружений, предназначенных для совершения религиозных обрядов и церемоний (в том числе церкви, соборы, храмы, часовни, мечети, моельные дома, синагоги)	3.7.1
Религиозное управление и образование	Размещение зданий, предназначенных для постоянного местонахождения духовных лиц, паломников и послушников в связи с осуществлением ими религиозной службы, а также для осуществления благотворительной и религиозной образовательной деятельности (монастыри, скиты, дома священнослужителей, воскресные и религиозные школы, семинарии, духовные училища)	3.7.2
Общественное управление	Размещение зданий, предназначенных для размещения органов и организаций общественного управления. Содержание данного вида разрешенного использования включает в себя содержание видов разрешенного использования с кодами 3.8.1 - 3.8.2	3.8
Государственное управление	Размещение зданий, предназначенных для размещения государственных органов, государственного пенсионного фонда, органов местного самоуправления, судов, а также организаций, непосредственно обеспечивающих их деятельность или оказывающих государственные и (или) муниципальные услуги	3.8.1
Представительская деятельность	Размещение зданий, предназначенных для дипломатических представительств иностранных государств и субъектов Российской Федерации,	3.8.2

	консульских учреждений в Российской Федерации	
Проведение научных исследований	Размещение зданий и сооружений, предназначенных для проведения научных изысканий, исследований и разработок (научно-исследовательские и проектные институты, научные центры, инновационные центры, государственные академии наук, опытно-конструкторские центры, в том числе отраслевые)	3.9.2
Амбулаторное ветеринарное обслуживание	Размещение объектов капитального строительства, предназначенных для оказания ветеринарных услуг без содержания животных	3.10.1
Деловое управление	Размещение объектов капитального строительства с целью: размещения объектов управленческой деятельности, не связанной с государственным или муниципальным управлением и оказанием услуг, а также с целью обеспечения совершения сделок, не требующих передачи товара в момент их совершения между организациями, в том числе биржевая деятельность (за исключением банковской и страховой деятельности)	4.1
Объекты торговли (торговые центры, торгово-развлекательные центры (комплексы))	Размещение объектов капитального строительства, общей площадью свыше 5000 кв. м с целью размещения одной или нескольких организаций, осуществляющих продажу товаров, и (или) оказание услуг в соответствии с содержанием видов разрешенного использования с кодами 4.5 - 4.8.2; размещение гаражей и (или) стоянок для автомобилей сотрудников и посетителей торгового центра	4.2
Рынки	Размещение объектов капитального строительства, сооружений, предназначенных для организации постоянной или временной торговли (ярмарка, рынок, базар), с учетом того, что каждое из торговых мест не располагает торговой площадью более 200 кв. м; размещение гаражей и (или) стоянок для автомобилей сотрудников и посетителей рынка	4.3
Магазины	Размещение объектов капитального строительства, предназначенных для продажи товаров, торговая площадь которых составляет до 5000 кв. м	4.4
Банковская и страховая деятельность	Размещение объектов капитального строительства, предназначенных для размещения организаций, оказывающих банковские и страховые услуги	4.5
Общественное питание	Размещение объектов капитального строительства в целях устройства мест общественного питания (рестораны, кафе, столовые, закусочные, бары)	4.6
Гостиничное обслуживание	Размещение гостиниц, а также иных зданий, используемых с целью извлечения предпринимательской выгоды из предоставления жилого помещения для временного проживания в них	4.7
Развлекательные мероприятия	Размещение зданий и сооружений, предназначенных для организации развлекательных мероприятий, путешествий, для размещения дискотек и танцевальных площадок, ночных клубов, аквапарков, боулинга, аттракционов и т.п., игровых автоматов (кроме игрового оборудования, используемого для проведения азартных игр), игровых площадок	4.8.1
Выставочно-ярмарочная деятельность	Размещение объектов капитального строительства, сооружений, предназначенных для осуществления выставочно-ярмарочной и конгрессной деятельности, включая деятельность, необходимую для обслуживания указанных мероприятий (застройка экспозиционной площади, организация питания участников мероприятий)	4.10
Обеспечение спортивно-зрелищных мероприятий	Размещение спортивно-зрелищных зданий и сооружений, имеющих специальные места для зрителей от 500 мест (стадионов, дворцов спорта, ледовых дворцов, ипподромов)	5.1.1
Обслуживание перевозок	Размещение зданий и сооружений, предназначенных для	7.2.2

пассажиров	обслуживания пассажиров, за исключением объектов капитального строительства, размещение которых предусмотрено содержанием вида разрешенного использования с кодом 7.6	
Обеспечение внутреннего правопорядка	Размещение объектов капитального строительства, необходимых для подготовки и поддержания в готовности органов внутренних дел, Росгвардии и спасательных служб, в которых существует военизированная служба; размещение объектов гражданской обороны, за исключением объектов гражданской обороны, являющихся частями производственных зданий	8.3
Историко-культурная деятельность	Сохранение и изучение объектов культурного наследия народов Российской Федерации (памятников истории и культуры), в том числе: объектов археологического наследия, достопримечательных мест, мест бытования исторических промыслов, производств и ремесел, исторических поселений, недействующих военных и гражданских захоронений, объектов культурного наследия, хозяйственная деятельность, являющаяся историческим промыслом или ремеслом, а также хозяйственная деятельность, обеспечивающая познавательный туризм	9.3
Земельные участки (территории) общего пользования	Земельные участки общего пользования. Содержание данного вида разрешенного использования включает в себя содержание видов разрешенного использования с кодами 12.0.1 - 12.0.2	12.0
Улично-дорожная сеть	Размещение объектов улично-дорожной сети: автомобильных дорог, трамвайных путей и пешеходных тротуаров в границах населенных пунктов, пешеходных переходов, бульваров, площадей, проездов, велодорожек и объектов велотранспортной и инженерной инфраструктуры; размещение придорожных стоянок (парковок) транспортных средств в границах городских улиц и дорог, за исключением предусмотренных видами разрешенного использования с кодами 2.7.1, 4.9, 7.2.3, а также некапитальных сооружений, предназначенных для охраны транспортных средств	12.0.1
Благоустройство территории	Размещение декоративных, технических, планировочных, конструктивных устройств, элементов озеленения, различных видов оборудования и оформления, малых архитектурных форм, некапитальных нестационарных строений и сооружений, информационных щитов и указателей, применяемых как составные части благоустройства территории, общественных туалетов	12.0.2

Вспомогательные виды разрешенного использования земельных участков и объектов капитального строительства		
Наименование	Описание	Код (числовое обозначение)
Предоставление коммунальных услуг	Размещение зданий и сооружений, обеспечивающих поставку воды, тепла, электричества, газа, отвод канализационных стоков, очистку и уборку объектов недвижимости (котельных, водозаборов, очистных сооружений, насосных станций, водопроводов, линий электропередач, трансформаторных подстанций, газопроводов, линий связи, телефонных станций, канализаций, стоянок, гаражей и мастерских для обслуживания уборочной и аварийной техники, сооружений, необходимых для сбора и плавки снега)	3.1.1
Общежития	Размещение зданий, предназначенных для размещения общежитий, предназначенных для проживания граждан на время их работы, службы или обучения, за исключением зданий, размещение которых	3.2.4

	предусмотрено содержанием вида разрешенного использования с кодом 4.7	
Служебные гаражи	Размещение постоянных или временных гаражей, стоянок для хранения служебного автотранспорта, используемого в целях осуществления видов деятельности, предусмотренных видами разрешенного использования с кодами 3.0, 4.0, а также для стоянки и хранения транспортных средств общего пользования, в том числе в депо	4.9
Площадки для занятий спортом	Размещение площадок для занятия спортом и физкультурой на открытом воздухе (физкультурные площадки, беговые дорожки, поля для спортивной игры)	5.1.3
Благоустройство территории	Размещение декоративных, технических, планировочных, конструктивных устройств, элементов озеленения, различных видов оборудования и оформления, малых архитектурных форм, некапитальных нестационарных строений и сооружений, информационных щитов и указателей, применяемых как составные части благоустройства территории, общественных туалетов	12.0.2

Условно разрешенные виды использования земельных участков и объектов капитального строительства		
Наименование	Описание	Код (числовое обозначение)
Приюты для животных	Размещение объектов капитального строительства, предназначенных для оказания ветеринарных услуг в стационаре; размещение объектов капитального строительства, предназначенных для содержания, разведения животных, не являющихся сельскохозяйственными, под надзором человека, оказания услуг по содержанию и лечению бездомных животных; размещение объектов капитального строительства, предназначенных для организации гостиниц для животных	3.10.2
Служебные гаражи	Размещение постоянных или временных гаражей, стоянок для хранения служебного автотранспорта, используемого в целях осуществления видов деятельности, предусмотренных видами разрешенного использования с кодами 3.0, 4.0, а также для стоянки и хранения транспортных средств общего пользования, в том числе в депо	4.9
Объекты дорожного сервиса	Размещение зданий и сооружений дорожного сервиса. Содержание данного вида разрешенного использования включает в себя содержание видов разрешенного использования с кодами 4.9.1.1 - 4.9.1.4	4.9.1
Заправка транспортных средств	Размещение автозаправочных станций; размещение магазинов сопутствующей торговли, зданий для организации общественного питания в качестве объектов дорожного сервиса	4.9.1.1
Обеспечение дорожного отдыха	Размещение зданий для предоставления гостиничных услуг в качестве дорожного сервиса (мотелей), а также размещение магазинов сопутствующей торговли, зданий для организации общественного питания в качестве объектов дорожного сервиса	4.9.1.2
Автомобильные мойки	Размещение автомобильных моек, а также размещение магазинов сопутствующей торговли	4.9.1.3
Ремонт автомобилей	Размещение мастерских, предназначенных для ремонта и обслуживания автомобилей, и прочих объектов дорожного сервиса, а также размещение магазинов сопутствующей торговли	4.9.1.4
Связь	Размещение объектов связи, радиовещания, телевидения, включая воздушные радиорелейные, надземные и подземные кабельные линии связи, линии	6.8

	радиофикации, антенные поля, усилительные пункты на кабельных линиях связи, инфраструктуру спутниковой связи и телерадиовещания, за исключением объектов связи, размещение которых предусмотрено содержанием видов разрешенного использования с кодами 3.1.1, 3.2.3	
Стоянки транспорта общего пользования	Размещение стоянок транспортных средств, осуществляющих перевозки людей по установленному маршруту	7.2.3

О2 Зона размещения объектов социального и коммунально-бытового назначения

Зона О2 предназначена для размещения объектов коммунально-бытового, социального назначения, размещения необходимых объектов инженерной и транспортной инфраструктуры.

Основные виды разрешенного использования земельных участков и объектов капитального строительства		
Наименование	Описание	Код (числовое обозначение)
Коммунальное обслуживание	Размещение зданий и сооружений в целях обеспечения физических и юридических лиц коммунальными услугами. Содержание данного вида разрешенного использования включает в себя содержание видов разрешенного использования с кодами 3.1.1 - 3.1.2	3.1
Предоставление коммунальных услуг	Размещение зданий и сооружений, обеспечивающих поставку воды, тепла, электричества, газа, отвод канализационных стоков, очистку и уборку объектов недвижимости (котельных, водозаборов, очистных сооружений, насосных станций, водопроводов, линий электропередач, трансформаторных подстанций, газопроводов, линий связи, телефонных станций, канализаций, стоянок, гаражей и мастерских для обслуживания уборочной и аварийной техники, сооружений, необходимых для сбора и плавки снега)	3.1.1
Административные здания организаций, обеспечивающих предоставление коммунальных услуг	Размещение зданий, предназначенных для приема физических и юридических лиц в связи с предоставлением им коммунальных услуг	3.1.2
Социальное обслуживание	Размещение зданий, предназначенных для оказания гражданам социальной помощи. Содержание данного вида разрешенного использования включает в себя содержание видов разрешенного использования с кодами 3.2.1 - 3.2.4	3.2.
Дома социального обслуживания	Размещение зданий, предназначенных для размещения домов престарелых, домов ребенка, детских домов, пунктов ночлега для бездомных граждан; размещение объектов капитального строительства для временного размещения вынужденных переселенцев, лиц, признанных беженцами	3.2.1
Оказание социальной помощи населению	Размещение зданий, предназначенных для служб психологической и бесплатной юридической помощи, социальных, пенсионных и иных служб (службы занятости населения, пункты питания малоимущих граждан), в которых осуществляется прием граждан по вопросам оказания социальной помощи и назначения социальных или пенсионных выплат, а также для размещения общественных некоммерческих организаций: некоммерческих фондов, благотворительных организаций, клубов по интересам	3.2.2
Оказание услуг связи	Размещение зданий, предназначенных для размещения пунктов оказания услуг почтовой, телеграфной, междугородней и международной телефонной связи	3.2.3

Общежития	Размещение зданий, предназначенных для размещения общежитий, предназначенных для проживания граждан на время их работы, службы или обучения, за исключением зданий, размещение которых предусмотрено содержанием вида разрешенного использования с кодом 4.7	3.2.4
Бытовое обслуживание	Размещение объектов капитального строительства, предназначенных для оказания населению или организациям бытовых услуг (мастерские мелкого ремонта, ателье, бани, парикмахерские, прачечные, химчистки, похоронные бюро)	3.3
Здравоохранение	Размещение объектов капитального строительства, предназначенных для оказания гражданам медицинской помощи. Содержание данного вида разрешенного использования включает в себя содержание видов разрешенного использования с кодами 3.4.1 - 3.4.2	3.4
Амбулаторно-поликлиническое обслуживание	Размещение объектов капитального строительства, предназначенных для оказания гражданам амбулаторно-поликлинической медицинской помощи (поликлиники, фельдшерские пункты, пункты здравоохранения, центры матери и ребенка, диагностические центры, молочные кухни, станции донорства крови, клинические лаборатории)	3.4.1
Стационарное медицинское обслуживание	Размещение объектов капитального строительства, предназначенных для оказания гражданам медицинской помощи в стационарах (больницы, родильные дома, диспансеры, научно-медицинские учреждения и прочие объекты, обеспечивающие оказание услуги по лечению в стационаре); размещение станций скорой помощи; размещение площадок санитарной авиации	3.4.2
Среднее и высшее профессиональное образование	Размещение объектов капитального строительства, предназначенных для профессионального образования и просвещения (профессиональные технические училища, колледжи, художественные, музыкальные училища, общества знаний, институты, университеты, организации по переподготовке и повышению квалификации специалистов и иные организации, осуществляющие деятельность по образованию и просвещению), в том числе зданий, спортивных сооружений, предназначенных для занятия обучающихся физической культурой и спортом	3.5.2
Культурное развитие	Размещение зданий и сооружений, предназначенных для размещения объектов культуры. Содержание данного вида разрешенного использования включает в себя содержание видов разрешенного использования с кодами 3.6.1 - 3.6.3	3.6
Объекты культурно-досуговой деятельности	Размещение зданий, предназначенных для размещения музеев, выставочных залов, художественных галерей, домов культуры, библиотек, кинотеатров и кинозалов, театров, филармоний, концертных залов, планетариев	3.6.1
Парки культуры и отдыха	Размещение парков культуры и отдыха	3.6.2
Цирки и зверинцы	Размещение зданий и сооружений для размещения цирков, зверинцев, зоопарков, зоосадов, океанариумов и осуществления сопутствующих видов деятельности по содержанию диких животных в неволе	3.6.3
Религиозное использование	Размещение зданий и сооружений религиозного использования. Содержание данного вида разрешенного использования включает в себя содержание видов разрешенного использования с кодами 3.7.1 - 3.7.2	3.7.
Осуществление религиозных	Размещение зданий и сооружений,	3.7.1

обрядов	предназначенных для совершения религиозных обрядов и церемоний (в том числе церкви, соборы, храмы, часовни, мечети, молельные дома, синагоги)	
Религиозное управление и образование	Размещение зданий, предназначенных для постоянного местонахождения духовных лиц, паломников и послушников в связи с осуществлением ими религиозной службы, а также для осуществления благотворительной и религиозной образовательной деятельности (монастыри, скиты, дома священнослужителей, воскресные и религиозные школы, семинарии, духовные училища)	3.7.2
Амбулаторное ветеринарное обслуживание	Размещение объектов капитального строительства, предназначенных для оказания ветеринарных услуг без содержания животных	3.10.1
Объекты торговли (торговые центры, торгово-развлекательные центры (комплексы))	Размещение объектов капитального строительства, общей площадью свыше 5000 кв. м с целью размещения одной или нескольких организаций, осуществляющих продажу товаров, и (или) оказание услуг в соответствии с содержанием видов разрешенного использования с кодами 4.5 - 4.8.2; размещение гаражей и (или) стоянок для автомобилей сотрудников и посетителей торгового центра	4.2
Рынки	Размещение объектов капитального строительства, сооружений, предназначенных для организации постоянной или временной торговли (ярмарка, рынок, базар), с учетом того, что каждое из торговых мест не располагает торговой площадью более 200 кв. м; размещение гаражей и (или) стоянок для автомобилей сотрудников и посетителей рынка	4.3
Магазины	Размещение объектов капитального строительства, предназначенных для продажи товаров, торговая площадь которых составляет до 5000 кв. м	4.4
Банковская и страховая деятельность	Размещение объектов капитального строительства, предназначенных для размещения организаций, оказывающих банковские и страховые услуги	4.5
Общественное питание	Размещение объектов капитального строительства в целях устройства мест общественного питания (рестораны, кафе, столовые, закусочные, бары)	4.6
Гостиничное обслуживание	Размещение гостиниц, а также иных зданий, используемых с целью извлечения предпринимательской выгоды из предоставления жилого помещения для временного проживания в них	4.7
Развлекательные мероприятия	Размещение зданий и сооружений, предназначенных для организации развлекательных мероприятий, путешествий, для размещения дискотек и танцевальных площадок, ночных клубов, аквапарков, боулинга, аттракционов и т.п., игровых автоматов (кроме игрового оборудования, используемого для проведения азартных игр), игровых площадок	4.8.1
Выставочно-ярмарочная деятельность	Размещение объектов капитального строительства, сооружений, предназначенных для осуществления выставочно-ярмарочной и конгрессной деятельности, включая деятельность, необходимую для обслуживания указанных мероприятий (застройка экспозиционной площади, организация питания участников мероприятий)	4.10
Обеспечение занятий спортом в помещениях	Размещение спортивных клубов, спортивных залов, бассейнов, физкультурно-оздоровительных комплексов в зданиях и сооружениях	5.1.2
Площадки для занятий спортом	Размещение площадок для занятия спортом и	5.1.3

	физкультурой на открытом воздухе (физкультурные площадки, беговые дорожки, поля для спортивной игры)	
Обеспечение внутреннего правопорядка	Размещение объектов капитального строительства, необходимых для подготовки и поддержания в готовности органов внутренних дел, Росгвардии и спасательных служб, в которых существует военизированная служба; размещение объектов гражданской обороны, за исключением объектов гражданской обороны, являющихся частями производственных зданий	8.3
Историко-культурная деятельность	Сохранение и изучение объектов культурного наследия народов Российской Федерации (памятников истории и культуры), в том числе: объектов археологического наследия, достопримечательных мест, мест бытования исторических промыслов, производств и ремесел, исторических поселений, недействующих военных и гражданских захоронений, объектов культурного наследия, хозяйственная деятельность, являющаяся историческим промыслом или ремеслом, а также хозяйственная деятельность, обеспечивающая познавательный туризм	9.3
Земельные участки (территории) общего пользования	Земельные участки общего пользования. Содержание данного вида разрешенного использования включает в себя содержание видов разрешенного использования с кодами 12.0.1 - 12.0.2	12.0
Улично-дорожная сеть	Размещение объектов улично-дорожной сети: автомобильных дорог, трамвайных путей и пешеходных тротуаров в границах населенных пунктов, пешеходных переходов, бульваров, площадей, проездов, велодорожек и объектов велотранспортной и инженерной инфраструктуры; размещение придорожных стоянок (парковок) транспортных средств в границах городских улиц и дорог, за исключением предусмотренных видами разрешенного использования с кодами 2.7.1, 4.9, 7.2.3, а также некапитальных сооружений, предназначенных для охраны транспортных средств	12.0.1
Благоустройство территории	Размещение декоративных, технических, планировочных, конструктивных устройств, элементов озеленения, различных видов оборудования и оформления, малых архитектурных форм, некапитальных нестационарных строений и сооружений, информационных щитов и указателей, применяемых как составные части благоустройства территории, общественных туалетов	12.0.2

Вспомогательные виды разрешенного использования земельных участков и объектов капитального строительства		
Наименование	Описание	Код (числовое обозначение)
Служебные гаражи	Размещение постоянных или временных гаражей, стоянок для хранения служебного автотранспорта, используемого в целях осуществления видов деятельности, предусмотренных видами разрешенного использования с кодами 3.0, 4.0, а также для стоянки и хранения транспортных средств общего пользования, в том числе в депо	4.9
Благоустройство территории	Размещение декоративных, технических, планировочных, конструктивных устройств, элементов озеленения, различных видов оборудования и оформления, малых архитектурных форм,	12.0.2

	некапитальных нестационарных строений и сооружений, информационных щитов и указателей, применяемых как составные части благоустройства территории, общественных туалетов	
--	--	--

Условно разрешенные виды использования земельных участков и объектов капитального строительства		
Наименование	Описание	Код (числовое обозначение)
Общественное управление	Размещение зданий, предназначенных для размещения органов и организаций общественного управления. Содержание данного вида разрешенного использования включает в себя содержание видов разрешенного использования с кодами 3.8.1 - 3.8.2	3.8
Государственное управление	Размещение зданий, предназначенных для размещения государственных органов, государственного пенсионного фонда, органов местного самоуправления, судов, а также организаций, непосредственно обеспечивающих их деятельность или оказывающих государственные и (или) муниципальные услуги	3.8.1
Представительская деятельность	Размещение зданий, предназначенных для дипломатических представительств иностранных государств и субъектов Российской Федерации, консульских учреждений в Российской Федерации	3.8.2
Проведение научных исследований	Размещение зданий и сооружений, предназначенных для проведения научных изысканий, исследований и разработок (научно-исследовательские и проектные институты, научные центры, инновационные центры, государственные академии наук, опытно-конструкторские центры, в том числе отраслевые)	3.9.2
Приюты для животных	Размещение объектов капитального строительства, предназначенных для оказания ветеринарных услуг в стационаре; размещение объектов капитального строительства, предназначенных для содержания, разведения животных, не являющихся сельскохозяйственными, под надзором человека, оказания услуг по содержанию и лечению бездомных животных; размещение объектов капитального строительства, предназначенных для организации гостиниц для животных	3.10.2
Деловое управление	Размещение объектов капитального строительства с целью: размещения объектов управленческой деятельности, не связанной с государственным или муниципальным управлением и оказанием услуг, а также с целью обеспечения совершения сделок, не требующих передачи товара в момент их совершения между организациями, в том числе биржевая деятельность (за исключением банковской и страховой деятельности)	4.1
Объекты дорожного сервиса	Размещение зданий и сооружений дорожного сервиса. Содержание данного вида разрешенного использования включает в себя содержание видов разрешенного использования с кодами 4.9.1.1 - 4.9.1.4	4.9.1
Заправка транспортных средств	Размещение автозаправочных станций; размещение магазинов сопутствующей торговли, зданий для организации общественного питания в качестве объектов дорожного сервиса	4.9.1.1
Обеспечение дорожного отдыха	Размещение зданий для предоставления гостиничных услуг в качестве дорожного сервиса (мотелей), а также размещение магазинов сопутствующей торговли, зданий для организации общественного питания в качестве объектов дорожного сервиса	4.9.1.2
Автомобильные мойки	Размещение автомобильных моек, а также размещение магазинов сопутствующей торговли	4.9.1.3
Ремонт автомобилей	Размещение мастерских, предназначенных для ремонта	4.9.1.4

	и обслуживания автомобилей, и прочих объектов дорожного сервиса, а также размещение магазинов сопутствующей торговли	
Связь	Размещение объектов связи, радиовещания, телевидения, включая воздушные радиорелейные, надземные и подземные кабельные линии связи, линии радиофикации, антенные поля, усилительные пункты на кабельных линиях связи, инфраструктуру спутниковой связи и телерадиовещания, за исключением объектов связи, размещение которых предусмотрено содержанием видов разрешенного использования с кодами 3.1.1, 3.2.3	6.8

Статья 24. Перечень видов разрешенного использования земельных участков и объектов капитального строительства в производственных зонах

III Производственная зона

Зона III предназначена для размещения производственных, коммунальных и складских объектов с различными нормативами воздействия на окружающую среду, размещения необходимых объектов инженерной и транспортной инфраструктуры, установления санитарно-защитных зон объектов в соответствии с требованиями технических регламентов.

Основные виды разрешенного использования земельных участков и объектов капитального строительства		
Наименование	Описание	Код (числовое обозначение)
Хранение автотранспорта	Размещение отдельно стоящих и пристроенных гаражей, в том числе подземных, предназначенных для хранения автотранспорта, в том числе с разделением на машино-места, за исключением гаражей, размещение которых предусмотрено содержанием вида разрешенного использования с кодом 4.9	2.7.1
Коммунальное обслуживание	Размещение зданий и сооружений в целях обеспечения физических и юридических лиц коммунальными услугами. Содержание данного вида разрешенного использования включает в себя содержание видов разрешенного использования с кодами 3.1.1 - 3.1.2	3.1
Предоставление коммунальных услуг	Размещение зданий и сооружений, обеспечивающих поставку воды, тепла, электричества, газа, отвод канализационных стоков, очистку и уборку объектов недвижимости (котельных, водозаборов, очистных сооружений, насосных станций, водопроводов, линий электропередач, трансформаторных подстанций, газопроводов, линий связи, телефонных станций, канализаций, стоянок, гаражей и мастерских для обслуживания уборочной и аварийной техники, сооружений, необходимых для сбора и плавки снега)	3.1.1
Административные здания организаций, обеспечивающих предоставление коммунальных услуг	Размещение зданий, предназначенных для приема физических и юридических лиц в связи с предоставлением им коммунальных услуг	3.1.2
Бытовое обслуживание	Размещение объектов капитального строительства, предназначенных для оказания населению или организациям бытовых услуг (мастерские мелкого ремонта, ателье, бани, парикмахерские, прачечные, химчистки, похоронные бюро)	3.3
Обеспечение деятельности в области гидрометеорологии и смежных с ней областях	Размещение объектов капитального строительства, предназначенных для наблюдений за физическими и химическими процессами, происходящими в окружающей среде, определения ее гидрометеорологических, агрометеорологических и гелиогеофизических характеристик, уровня загрязнения атмосферного воздуха, почв, водных объектов, в том числе по гидробиологическим показателям, и околоземного - космического пространства, зданий и сооружений, используемых в области	3.9.1

	гидрометеорологии и смежных с ней областях (доплеровские метеорологические радиолокаторы, гидрологические посты и другие)	
Проведение научных исследований	Размещение зданий и сооружений, предназначенных для проведения научных изысканий, исследований и разработок (научно-исследовательские и проектные институты, научные центры, инновационные центры, государственные академии наук, опытно-конструкторские центры, в том числе отраслевые)	3.9.2
Проведение научных испытаний	Размещение зданий и сооружений для проведения изысканий, испытаний опытных промышленных образцов, для размещения организаций, осуществляющих научные изыскания, исследования и разработки, научные и селекционные работы, ведение сельского и лесного хозяйства для получения ценных с научной точки зрения образцов растительного и животного мира	3.9.3
Деловое управление	Размещение объектов капитального строительства с целью: размещения объектов управленческой деятельности, не связанной с государственным или муниципальным управлением и оказанием услуг, а также с целью обеспечения совершения сделок, не требующих передачи товара в момент их совершения между организациями, в том числе биржевая деятельность (за исключением банковской и страховой деятельности)	4.1
Банковская и страховая деятельность	Размещение объектов капитального строительства, предназначенных для размещения организаций, оказывающих банковские и страховые услуги	4.5
Служебные гаражи	Размещение постоянных или временных гаражей, стоянок для хранения служебного автотранспорта, используемого в целях осуществления видов деятельности, предусмотренных видами разрешенного использования с кодами 3.0, 4.0, а также для стоянки и хранения транспортных средств общего пользования, в том числе в депо	4.9
Объекты дорожного сервиса	Размещение зданий и сооружений дорожного сервиса. Содержание данного вида разрешенного использования включает в себя содержание видов разрешенного использования с кодами 4.9.1.1 - 4.9.1.4	4.9.1
Заправка транспортных средств	Размещение автозаправочных станций; размещение магазинов сопутствующей торговли, зданий для организации общественного питания в качестве объектов дорожного сервиса	4.9.1.1
Обеспечение дорожного отдыха	Размещение зданий для предоставления гостиничных услуг в качестве дорожного сервиса (мотелей), а также размещение магазинов сопутствующей торговли, зданий для организации общественного питания в качестве объектов дорожного сервиса	4.9.1.2
Автомобильные мойки	Размещение автомобильных моек, а также размещение магазинов сопутствующей торговли	4.9.1.3
Ремонт автомобилей	Размещение мастерских, предназначенных для ремонта и обслуживания автомобилей, и прочих объектов дорожного сервиса, а также размещение магазинов сопутствующей торговли	4.9.1.4
Производственная деятельность	Размещение объектов капитального строительства в целях добычи полезных ископаемых, их переработки, изготовления вещей промышленным способом	6.0
Недропользование	Осуществление геологических изысканий; добыча полезных ископаемых открытым (карьеры, отвалы) и закрытым (шахты, скважины) способами; размещение объектов капитального строительства, в том числе подземных, в целях добычи полезных ископаемых; размещение объектов капитального строительства, необходимых для подготовки сырья к транспортировке	6.1

	и (или) промышленной переработке; размещение объектов капитального строительства, предназначенных для проживания в них сотрудников, осуществляющих обслуживание зданий и сооружений, необходимых для целей недропользования, если добыча полезных ископаемых происходит на межселенной территории	
Тяжелая промышленность	Размещение объектов капитального строительства горно-обогатительной и горно-перерабатывающей, металлургической, машиностроительной промышленности, а также изготовления и ремонта продукции судостроения, авиастроения, вагоностроения, машиностроения, станкостроения, а также другие подобные промышленные предприятия, для эксплуатации которых предусматривается установление охранных или санитарно-защитных зон, за исключением случаев, когда объект промышленности отнесен к иному виду разрешенного использования	6.2
Автомобилестроительная промышленность	Размещение объектов капитального строительства, предназначенных для производства транспортных средств и оборудования, производства автомобилей, производства автомобильных кузовов, производства прицепов, полуприцепов и контейнеров, предназначенных для перевозки одним или несколькими видами транспорта, производства частей и принадлежностей автомобилей и их двигателей	6.2.1
Легкая промышленность	Размещение объектов капитального строительства, предназначенных для текстильной, фарфоро-фаянсовой, электронной промышленности	6.3
Фармацевтическая промышленность	Размещение объектов капитального строительства, предназначенных для фармацевтического производства, в том числе объектов, в отношении которых предусматривается установление охранных или санитарно-защитных зон	6.3.1
Пищевая промышленность	Размещение объектов пищевой промышленности, по переработке сельскохозяйственной продукции способом, приводящим к их переработке в иную продукцию (консервирование, копчение, хлебопечение), в том числе для производства напитков, алкогольных напитков и табачных изделий	6.4
Нефтехимическая промышленность	Размещение объектов капитального строительства, предназначенных для переработки углеводородного сырья, изготовления удобрений, полимеров, химической продукции бытового назначения и подобной продукции, а также другие подобные промышленные предприятия	6.5
Строительная промышленность	Размещение объектов капитального строительства, предназначенных для производства: строительных материалов (кирпичей, пиломатериалов, цемента, крепежных материалов), бытового и строительного газового и сантехнического оборудования, лифтов и подъемников, столярной продукции, сборных домов или их частей и тому подобной продукции	6.6
Связь	Размещение объектов связи, радиовещания, телевидения, включая воздушные радиорелейные, надземные и подземные кабельные линии связи, линии радиофикации, антенные поля, усилительные пункты на кабельных линиях связи, инфраструктуру спутниковой связи и телерадиовещания, за исключением объектов связи, размещение которых предусмотрено содержанием видов разрешенного использования с кодами 3.1.1, 3.2.3	6.8
Склады	Размещение сооружений, имеющих назначение по временному хранению, распределению и перевалке грузов (за исключением хранения стратегических запасов), не являющихся частями производственных	6.9

	комплексов, на которых был создан груз: промышленные базы, склады, погрузочные терминалы и доки, нефтехранилища и нефтеналивные станции, газовые хранилища и обслуживающие их газоконденсатные и газоперекачивающие станции, элеваторы и продовольственные склады, за исключением железнодорожных перевалочных складов	
Научно-производственная деятельность	Размещение технологических, промышленных, агропромышленных парков, бизнес-инкубаторов	6.12
Размещение автомобильных дорог	Размещение автомобильных дорог за пределами населенных пунктов и технически связанных с ними сооружений, придорожных стоянок (парковок) транспортных средств в границах городских улиц и дорог, за исключением предусмотренных видами разрешенного использования с кодами 2.7.1, 4.9, 7.2.3, а также некапитальных сооружений, предназначенных для охраны транспортных средств; размещение объектов, предназначенных для размещения постов органов внутренних дел, ответственных за безопасность дорожного движения	7.2.1
Трубопроводный транспорт	Размещение нефтепроводов, водопроводов, газопроводов и иных трубопроводов, а также иных зданий и сооружений, необходимых для эксплуатации названных трубопроводов	7.5
Обеспечение внутреннего правопорядка	Размещение объектов капитального строительства, необходимых для подготовки и поддержания в готовности органов внутренних дел, Росгвардии и спасательных служб, в которых существует военизированная служба; размещение объектов гражданской обороны, за исключением объектов гражданской обороны, являющихся частями производственных зданий	8.3
Земельные участки (территории) общего пользования	Земельные участки общего пользования. Содержание данного вида разрешенного использования включает в себя содержание видов разрешенного использования с кодами 12.0.1 - 12.0.2	12.0
Улично-дорожная сеть	Размещение объектов улично-дорожной сети: автомобильных дорог, трамвайных путей и пешеходных тротуаров в границах населенных пунктов, пешеходных переходов, бульваров, площадей, проездов, велодорожек и объектов велотранспортной и инженерной инфраструктуры; размещение придорожных стоянок (парковок) транспортных средств в границах городских улиц и дорог, за исключением предусмотренных видами разрешенного использования с кодами 2.7.1, 4.9, 7.2.3, а также некапитальных сооружений, предназначенных для охраны транспортных средств	12.0.1
Благоустройство территории	Размещение декоративных, технических, планировочных, конструктивных устройств, элементов озеленения, различных видов оборудования и оформления, малых архитектурных форм, некапитальных нестационарных строений и сооружений, информационных щитов и указателей, применяемых как составные части благоустройства территории, общественных туалетов	12.0.2

Вспомогательные виды разрешенного использования земельных участков и объектов капитального строительства

Наименование	Описание	Код (числовое обозначение)
Предоставление коммунальных услуг	Размещение зданий и сооружений, обеспечивающих поставку воды, тепла, электричества, газа, отвод канализационных стоков, очистку и уборку объектов недвижимости (котельных, водозаборов, очистных сооружений, насосных станций, водопроводов, линий	3.1.1

	электропередач, трансформаторных подстанций, газопроводов, линий связи, телефонных станций, канализаций, стоянок, гаражей и мастерских для обслуживания уборочной и аварийной техники, сооружений, необходимых для сбора и плавки снега)	
Деловое управление	Размещение объектов капитального строительства с целью: размещения объектов управленческой деятельности, не связанной с государственным или муниципальным управлением и оказанием услуг, а также с целью обеспечения совершения сделок, не требующих передачи товара в момент их совершения между организациями, в том числе биржевая деятельность (за исключением банковской и страховой деятельности)	4.1
Магазины	Размещение объектов капитального строительства, предназначенных для продажи товаров, торговая площадь которых составляет до 5000 кв. м	4.4
Общественное питание	Размещение объектов капитального строительства в целях устройства мест общественного питания (рестораны, кафе, столовые, закусочные, бары)	4.6
Служебные гаражи	Размещение постоянных или временных гаражей, стоянок для хранения служебного автотранспорта, используемого в целях осуществления видов деятельности, предусмотренных видами разрешенного использования с кодами 3.0, 4.0, а также для стоянки и хранения транспортных средств общего пользования, в том числе в депо	4.9
Выставочно-ярмарочная деятельность	Размещение объектов капитального строительства, сооружений, предназначенных для осуществления выставочно-ярмарочной и конгрессной деятельности, включая деятельность, необходимую для обслуживания указанных мероприятий (застройка экспозиционной площади, организация питания участников мероприятий)	4.10
Обеспечение занятий спортом в помещениях	Размещение спортивных клубов, спортивных залов, бассейнов, физкультурно-оздоровительных комплексов в зданиях и сооружениях	5.1.2
Здравоохранение	Размещение объектов капитального строительства, предназначенных для оказания гражданам медицинской помощи. Содержание данного вида разрешенного использования включает в себя содержание видов разрешенного использования с кодами 3.4.1 - 3.4.2	3.4
Складские площадки	Временное хранение, распределение и перевалка грузов (за исключением хранения стратегических запасов) на открытом воздухе	6.9.1
Благоустройство территории	Размещение декоративных, технических, планировочных, конструктивных устройств, элементов озеленения, различных видов оборудования и оформления, малых архитектурных форм, некапитальных нестационарных строений и сооружений, информационных щитов и указателей, применяемых как составные части благоустройства территории, общественных туалетов	12.0.2

Условно разрешенные виды использования земельных участков и объектов капитального строительства		
Наименование	Описание	Код (числовое обозначение)
Магазины	Размещение объектов капитального строительства, предназначенных для продажи товаров, торговая площадь которых составляет до 5000 кв. м	4.4
Общественное питание	Размещение объектов капитального строительства в целях устройства мест общественного питания (рестораны, кафе, столовые, закусочные, бары)	4.6
Гостиничное	Размещение гостиниц, а также иных зданий,	4.7

обслуживание	используемых с целью извлечения предпринимательской выгоды из предоставления жилого помещения для временного проживания в них	
Складские площадки	Временное хранение, распределение и перевалка грузов (за исключением хранения стратегических запасов) на открытом воздухе	6.9.1
Общее пользование водными объектами	Использование земельных участков, примыкающих к водным объектам способами, необходимыми для осуществления общего водопользования (водопользования, осуществляемого гражданами для личных нужд, а также забор (изъятие) водных ресурсов для целей питьевого и хозяйственно-бытового водоснабжения, купание, использование маломерных судов, водных мотоциклов и других технических средств, предназначенных для отдыха на водных объектах, водопой, если соответствующие запреты не установлены законодательством)	11.1
Специальное пользование водными объектами	Использование земельных участков, примыкающих к водным объектам способами, необходимыми для специального водопользования (забор водных ресурсов из поверхностных водных объектов, сброс сточных вод и (или) дренажных вод, проведение дноуглубительных, взрывных, буровых и других работ, связанных с изменением дна и берегов водных объектов)	11.2
Гидротехнические сооружения	Размещение гидротехнических сооружений, необходимых для эксплуатации водохранилищ (плотин, водосбросов, водозаборных, водовыпускных и других гидротехнических сооружений, судопропускных сооружений, рыбозащитных и рыбопропускных сооружений, берегозащитных сооружений)	11.3
Специальная деятельность	Размещение, хранение, захоронение, утилизация, накопление, обработка, обезвреживание отходов производства и потребления, медицинских отходов, биологических отходов, радиоактивных отходов, веществ, разрушающих озоновый слой, а также размещение объектов размещения отходов, захоронения, хранения, обезвреживания таких отходов (скотомогильников, мусоросжигательных и мусороперерабатывающих заводов, полигонов по захоронению и сортировке бытового мусора и отходов, мест сбора вещей для их вторичной переработки)	12.2

П2 Коммунально-складская зона

Зона П2 предназначена для размещения коммунальных и складских объектов, объектов жилищно-коммунального хозяйства, объектов транспорта и оптовой торговли, необходимых объектов инженерной и транспортной инфраструктуры, установления санитарно-защитных зон таких объектов в соответствии с требованиями технических регламентов.

Основные виды разрешенного использования земельных участков и объектов капитального строительства		
Наименование	Описание	Код (числовое обозначение)
Хранение автотранспорта	Размещение отдельно стоящих и пристроенных гаражей, в том числе подземных, предназначенных для хранения автотранспорта, в том числе с разделением на машино-места, за исключением гаражей, размещение которых предусмотрено содержанием вида разрешенного использования с кодом 4.9	2.7.1
Предоставление коммунальных услуг	Размещение зданий и сооружений, обеспечивающих поставку воды, тепла, электричества, газа, отвод канализационных стоков, очистку и уборку объектов недвижимости (котельных, водозаборов, очистных сооружений, насосных станций, водопроводов, линий электропередач, трансформаторных подстанций, газопроводов, линий связи, телефонных станций, канализаций, стоянок, гаражей и мастерских для обслуживания уборочной и аварийной техники,	3.1.1

	сооружений, необходимых для сбора и плавки снега)	
Административные здания организаций, обеспечивающих предоставление коммунальных услуг	Размещение зданий, предназначенных для приема физических и юридических лиц в связи с предоставлением им коммунальных услуг	3.1.2
Бытовое обслуживание	Размещение объектов капитального строительства, предназначенных для оказания населению или организациям бытовых услуг (мастерские мелкого ремонта, ателье, бани, парикмахерские, прачечные, химчистки, похоронные бюро)	3.3
Деловое управление	Размещение объектов капитального строительства с целью: размещения объектов управленческой деятельности, не связанной с государственным или муниципальным управлением и оказанием услуг, а также с целью обеспечения совершения сделок, не требующих передачи товара в момент их совершения между организациями, в том числе биржевая деятельность (за исключением банковской и страховой деятельности)	4.1
Магазины	Размещение объектов капитального строительства, предназначенных для продажи товаров, торговая площадь которых составляет до 5000 кв. м	4.4
Служебные гаражи	Размещение постоянных или временных гаражей, стоянок для хранения служебного автотранспорта, используемого в целях осуществления видов деятельности, предусмотренных видами разрешенного использования с кодами 3.0, 4.0, а также для стоянки и хранения транспортных средств общего пользования, в том числе в депо	4.9
Объекты дорожного сервиса	Размещение зданий и сооружений дорожного сервиса. Содержание данного вида разрешенного использования включает в себя содержание видов разрешенного использования с кодами 4.9.1.1 - 4.9.1.4	4.9.1
Заправка транспортных средств	Размещение автозаправочных станций; размещение магазинов сопутствующей торговли, зданий для организации общественного питания в качестве объектов дорожного сервиса	4.9.1.1
Обеспечение дорожного отдыха	Размещение зданий для предоставления гостиничных услуг в качестве дорожного сервиса (мотелей), а также размещение магазинов сопутствующей торговли, зданий для организации общественного питания в качестве объектов дорожного сервиса	4.9.1.2
Автомобильные мойки	Размещение автомобильных моек, а также размещение магазинов сопутствующей торговли	4.9.1.3
Ремонт автомобилей	Размещение мастерских, предназначенных для ремонта и обслуживания автомобилей, и прочих объектов дорожного сервиса, а также размещение магазинов сопутствующей торговли	4.9.1.4
Связь	Размещение объектов связи, радиовещания, телевидения, включая воздушные радиорелейные, надземные и подземные кабельные линии связи, линии радиофикации, антенные поля, усилительные пункты на кабельных линиях связи, инфраструктуру спутниковой связи и телерадиовещания, за исключением объектов связи, размещение которых предусмотрено содержанием видов разрешенного использования с кодами 3.1.1, 3.2.31	6.8
Склады	Размещение сооружений, имеющих назначение по временному хранению, распределению и перевалке грузов (за исключением хранения стратегических запасов), не являющихся частями производственных комплексов, на которых был создан груз: промышленные базы, склады, погрузочные терминалы и доки, нефтехранилища и нефтеналивные станции, газовые хранилища и обслуживающие их	6.9

	газоконденсатные и газоперекачивающие станции, элеваторы и продовольственные склады, за исключением железнодорожных перевалочных складов	
Складские площадки	Временное хранение, распределение и перевалка грузов (за исключением хранения стратегических запасов) на открытом воздухе	6.9.1
Размещение автомобильных дорог	Размещение автомобильных дорог за пределами населенных пунктов и технически связанных с ними сооружений, придорожных стоянок (парковок) транспортных средств в границах городских улиц и дорог, за исключением предусмотренных видами разрешенного использования с кодами 2.7.1, 4.9, 7.2.3, а также некапитальных сооружений, предназначенных для охраны транспортных средств;	7.2.1
Обеспечение внутреннего правопорядка	Размещение объектов капитального строительства, необходимых для подготовки и поддержания в готовности органов внутренних дел, Росгвардии и спасательных служб, в которых существует военизированная служба;	8.3
Земельные участки (территории) общего пользования	Земельные участки общего пользования. Содержание данного вида разрешенного использования включает в себя содержание видов разрешенного использования с кодами 12.0.1 - 12.0.2	12.0
Улично-дорожная сеть	Размещение объектов улично-дорожной сети: автомобильных дорог, трамвайных путей и пешеходных тротуаров в границах населенных пунктов, пешеходных переходов, бульваров, площадей, проездов, велодорожек и объектов велотранспортной и инженерной инфраструктуры;	12.0.1
Благоустройство территории	Размещение декоративных, технических, планировочных, конструктивных устройств, элементов озеленения, различных видов оборудования и оформления, малых архитектурных форм, некапитальных нестационарных строений и сооружений, информационных щитов и указателей, применяемых как составные части благоустройства территории, общественных туалетов	12.0.2

Вспомогательные виды разрешенного использования земельных участков и объектов капитального строительства		
Наименование	Описание	Код (числовое обозначение)
Предоставление коммунальных услуг	Размещение зданий и сооружений, обеспечивающих поставку воды, тепла, электричества, газа, отвод канализационных стоков, очистку и уборку объектов недвижимости (котельных, водозаборов, очистных сооружений, насосных станций, водопроводов, линий электропередач, трансформаторных подстанций, газопроводов, линий связи, телефонных станций, канализаций, стоянок, гаражей и мастерских для обслуживания уборочной и аварийной техники, сооружений, необходимых для сбора и плавки снега)	3.1.1
Деловое управление	Размещение объектов капитального строительства с целью: размещения объектов управленческой	4.1

	деятельности, не связанной с государственным или муниципальным управлением и оказанием услуг, а также с целью обеспечения совершения сделок, не требующих передачи товара в момент их совершения между организациями, в том числе биржевая деятельность (за исключением банковской и страховой деятельности)	
Общественное питание	Размещение объектов капитального строительства в целях устройства мест общественного питания (рестораны, кафе, столовые, закусочные, бары)	4.6
Служебные гаражи	Размещение постоянных или временных гаражей, стоянок для хранения служебного автотранспорта, используемого в целях осуществления видов деятельности, предусмотренных видами разрешенного использования с кодами 3.0, 4.0, а также для стоянки и хранения транспортных средств общего пользования, в том числе в депо	4.9
Благоустройство территории	Размещение декоративных, технических, планировочных, конструктивных устройств, элементов озеленения, различных видов оборудования и оформления, малых архитектурных форм, некапитальных нестационарных строений и сооружений, информационных щитов и указателей, применяемых как составные части благоустройства территории, общественных туалетов	12.0.2

Условно разрешенные виды использования земельных участков и объектов капитального строительства		
Наименование	Описание	Код (числовое обозначение)
Общественное питание	Размещение объектов капитального строительства в целях устройства мест общественного питания (рестораны, кафе, столовые, закусочные, бары)	4.6
Гостиничное обслуживание	Размещение гостиниц, а также иных зданий, используемых с целью извлечения предпринимательской выгоды из предоставления жилого помещения для временного проживания в них	4.7

**Статья 25. Перечень видов разрешенного использования земельных участков и объектов капитального строительства в зонах инженерной и транспортной инфраструктур
И Зона инженерной инфраструктуры**

Зона И предназначена для создания правовых условий размещения инженерно-технических объектов, сооружений, коммуникаций.

Основные виды разрешенного использования земельных участков и объектов капитального строительства		
Наименование	Описание	Код (числовое обозначение)
Коммунальное обслуживание	Размещение зданий и сооружений в целях обеспечения физических и юридических лиц коммунальными услугами. Содержание данного вида разрешенного использования включает в себя содержание видов разрешенного использования с кодами 3.1.1 - 3.1.2	3.1
Предоставление коммунальных услуг	Размещение зданий и сооружений, обеспечивающих поставку воды, тепла, электричества, газа, отвод канализационных стоков, очистку и уборку объектов недвижимости (котельных, водозаборов, очистных сооружений, насосных станций, водопроводов, линий электропередач, трансформаторных подстанций, газопроводов, линий связи, телефонных станций, канализаций, стоянок, гаражей и мастерских для обслуживания уборочной и аварийной техники, сооружений, необходимых для сбора и плавки снега)	3.1.1
Административные здания организаций, обеспечивающих	Размещение зданий, предназначенных для приема физических и юридических лиц в связи с предоставлением им коммунальных услуг	3.1.2

предоставление коммунальных услуг		
Обеспечение деятельности в области гидрометеорологии и смежных с ней областях	Размещение объектов капитального строительства, предназначенных для наблюдений за физическими и химическими процессами, происходящими в окружающей среде, определения ее гидрометеорологических, агрометеорологических и гелиогеофизических характеристик, уровня загрязнения атмосферного воздуха, почв, водных объектов, в том числе по гидробиологическим показателям, и околоземного - космического пространства, зданий и сооружений, используемых в области гидрометеорологии и смежных с ней областях (доплеровские метеорологические радиолокаторы, гидрологические посты и другие)	3.9.1
Связь	Размещение объектов связи, радиовещания, телевидения, включая воздушные радиорелейные, надземные и подземные кабельные линии связи, линии радиофикации, антенные поля, усилительные пункты на кабельных линиях связи, инфраструктуру спутниковой связи и телерадиовещания, за исключением объектов связи, размещение которых предусмотрено содержанием видов разрешенного использования с кодами 3.1.1, 3.2.3	6.8
Обеспечение внутреннего правопорядка	Размещение объектов капитального строительства, необходимых для подготовки и поддержания в готовности органов внутренних дел, Росгвардии и спасательных служб, в которых существует военизированная служба; размещение объектов гражданской обороны, за исключением объектов гражданской обороны, являющихся частями производственных зданий	8.3
Общее пользование водными объектами	Использование земельных участков, примыкающих к водным объектам способами, необходимыми для осуществления общего водопользования (водопользования, осуществляемого гражданами для личных нужд, а также забор (изъятие) водных ресурсов для целей питьевого и хозяйственно-бытового водоснабжения, купание, использование маломерных судов, водных мотоциклов и других технических средств, предназначенных для отдыха на водных объектах, водопой, если соответствующие запреты не установлены законодательством)	11.1
Специальное пользование водными объектами	Использование земельных участков, примыкающих к водным объектам способами, необходимыми для специального водопользования (забор водных ресурсов из поверхностных водных объектов, сброс сточных вод и (или) дренажных вод, проведение дноуглубительных, взрывных, буровых и других работ, связанных с изменением дна и берегов водных объектов)	11.2
Гидротехнические сооружения	Размещение гидротехнических сооружений, необходимых для эксплуатации водохранилищ (плотин, водосбросов, водозаборных, водовыпускных и других гидротехнических сооружений, судопропускных сооружений, рыбозащитных и рыбопропускных сооружений, берегозащитных сооружений)	11.3
Земельные участки (территории) общего пользования	Земельные участки общего пользования. Содержание данного вида разрешенного использования включает в себя содержание видов разрешенного использования с кодами 12.0.1 - 12.0.2	12.0
Улично-дорожная сеть	Размещение объектов улично-дорожной сети: автомобильных дорог, трамвайных путей и пешеходных тротуаров в границах населенных пунктов, пешеходных переходов, бульваров, площадей, проездов, велодорожек и объектов велотранспортной и инженерной инфраструктуры;	12.0.1

	размещение придорожных стоянок (парковок) транспортных средств в границах городских улиц и дорог, за исключением предусмотренных видами разрешенного использования с кодами 2.7.1, 4.9, 7.2.3, а также некапитальных сооружений, предназначенных для охраны транспортных средств	
Благоустройство территории	Размещение декоративных, технических, планировочных, конструктивных устройств, элементов озеленения, различных видов оборудования и оформления, малых архитектурных форм, некапитальных нестационарных строений и сооружений, информационных щитов и указателей, применяемых как составные части благоустройства территории, общественных туалетов	12.0.2

Вспомогательные виды разрешенного использования земельных участков и объектов капитального строительства

Наименование	Описание	Код (числовое обозначение)
Служебные гаражи	Размещение постоянных или временных гаражей, стоянок для хранения служебного автотранспорта, используемого в целях осуществления видов деятельности, предусмотренных видами разрешенного использования с кодами 3.0, 4.0, а также для стоянки и хранения транспортных средств общего пользования, в том числе в депо	4.9
Благоустройство территории	Размещение декоративных, технических, планировочных, конструктивных устройств, элементов озеленения, различных видов оборудования и оформления, малых архитектурных форм, некапитальных нестационарных строений и сооружений, информационных щитов и указателей, применяемых как составные части благоустройства территории, общественных туалетов	12.0.2

Условно разрешенные виды использования земельных участков и объектов капитального строительства

Наименование	Описание	Код (числовое обозначение)
Хранение автотранспорта	Размещение отдельно стоящих и пристроенных гаражей, в том числе подземных, предназначенных для хранения автотранспорта, в том числе с разделением на машино-места, за исключением гаражей, размещение которых предусмотрено содержанием вида разрешенного использования с кодом 4.9	2.7.1
Служебные гаражи	Размещение постоянных или временных гаражей, стоянок для хранения служебного автотранспорта, используемого в целях осуществления видов деятельности, предусмотренных видами разрешенного использования с кодами 3.0, 4.0, а также для стоянки и хранения транспортных средств общего пользования, в том числе в депо	4.9
Объекты дорожного сервиса	Размещение зданий и сооружений дорожного сервиса. Содержание данного вида разрешенного использования включает в себя содержание видов разрешенного использования с кодами 4.9.1.1 - 4.9.1.4	4.9.1
Заправка транспортных средств	Размещение автозаправочных станций; размещение магазинов сопутствующей торговли, зданий для организации общественного питания в качестве объектов дорожного сервиса	4.9.1.1
Обеспечение дорожного отдыха	Размещение зданий для предоставления гостиничных услуг в качестве дорожного сервиса (мотелей), а также размещение магазинов сопутствующей торговли, зданий для организации общественного питания в качестве объектов дорожного сервиса	4.9.1.2
Автомобильные мойки	Размещение автомобильных моек, а также размещение	4.9.1.3

	магазинов сопутствующей торговли	
Ремонт автомобилей	Размещение мастерских, предназначенных для ремонта и обслуживания автомобилей, и прочих объектов дорожного сервиса, а также размещение магазинов сопутствующей торговли	4.9.1.4
Трубопроводный транспорт	Размещение нефтепроводов, водопроводов, газопроводов и иных трубопроводов, а также иных зданий и сооружений, необходимых для эксплуатации названных трубопроводов	7.5

Т Зона транспортной инфраструктуры

Зона Т предназначена для создания правовых условий размещения объектов транспортной инфраструктуры, в том числе сооружений и коммуникаций железнодорожного, автомобильного, трубопроводного транспорта, связи, а также для установления санитарно-защитных зон таких объектов в соответствии с требованиями технических регламентов.

Основные виды разрешенного использования земельных участков и объектов капитального строительства		
Наименование	Описание	Код (числовое обозначение)
Хранение автотранспорта	Размещение отдельно стоящих и пристроенных гаражей, в том числе подземных, предназначенных для хранения автотранспорта, в том числе с разделением на машино-места, за исключением гаражей, размещение которых предусмотрено содержанием вида разрешенного использования с кодом 4.9	2.7.1
Служебные гаражи	Размещение постоянных или временных гаражей, стоянок для хранения служебного автотранспорта, используемого в целях осуществления видов деятельности, предусмотренных видами разрешенного использования с кодами 3.0, 4.0, а также для стоянки и хранения транспортных средств общего пользования, в том числе в депо	4.9
Объекты дорожного сервиса	Размещение зданий и сооружений дорожного сервиса. Содержание данного вида разрешенного использования включает в себя содержание видов разрешенного использования с кодами 4.9.1.1 - 4.9.1.4	4.9.1
Заправка транспортных средств	Размещение автозаправочных станций; размещение магазинов сопутствующей торговли, зданий для организации общественного питания в качестве объектов дорожного сервиса	4.9.1.1
Обеспечение дорожного отдыха	Размещение зданий для предоставления гостиничных услуг в качестве дорожного сервиса (мотелей), а также размещение магазинов сопутствующей торговли, зданий для организации общественного питания в качестве объектов дорожного сервиса	4.9.1.2
Автомобильные мойки	Размещение автомобильных моек, а также размещение магазинов сопутствующей торговли	4.9.1.3
Ремонт автомобилей	Размещение мастерских, предназначенных для ремонта и обслуживания автомобилей, и прочих объектов дорожного сервиса, а также размещение магазинов сопутствующей торговли	4.9.1.4
Причалы для маломерных судов	Размещение сооружений, предназначенных для причаливания, хранения и обслуживания яхт, катеров, лодок и других маломерных судов	5.4
Склады	Размещение сооружений, имеющих назначение по временному хранению, распределению и перевалке грузов (за исключением хранения стратегических запасов), не являющихся частями производственных комплексов, на которых был создан груз: промышленные базы, склады, погрузочные терминалы и доки, нефтехранилища и нефтеналивные станции, газовые хранилища и обслуживающие их газоконденсатные и газоперекачивающие станции, элеваторы и продовольственные склады, за исключением железнодорожных перевалочных складов	6.9
Автомобильный транспорт	Размещение зданий и сооружений автомобильного	7.2

	транспорта. Содержание данного вида разрешенного использования включает в себя содержание видов разрешенного использования с кодами 7.2.1 - 7.2.3	
Размещение автомобильных дорог	Размещение автомобильных дорог за пределами населенных пунктов и технически связанных с ними сооружений, придорожных стоянок (парковок) транспортных средств в границах городских улиц и дорог, за исключением предусмотренных видами разрешенного использования с кодами 2.7.1, 4.9, 7.2.3, а также некапитальных сооружений, предназначенных для охраны транспортных средств; размещение объектов, предназначенных для размещения постов органов внутренних дел, ответственных за безопасность дорожного движения	7.2.1
Обслуживание перевозок пассажиров	Размещение зданий и сооружений, предназначенных для обслуживания пассажиров, за исключением объектов капитального строительства, размещение которых предусмотрено содержанием вида разрешенного использования с кодом 7.6	7.2.2
Стоянки транспорта общего пользования	Размещение стоянок транспортных средств, осуществляющих перевозки людей по установленному маршруту	7.2.3
Трубопроводный транспорт	Размещение нефтепроводов, водопроводов, газопроводов и иных трубопроводов, а также иных зданий и сооружений, необходимых для эксплуатации названных трубопроводов	7.5
Обеспечение внутреннего правопорядка	Размещение объектов капитального строительства, необходимых для подготовки и поддержания в готовности органов внутренних дел, Росгвардии и спасательных служб, в которых существует военизированная служба; размещение объектов гражданской обороны, за исключением объектов гражданской обороны, являющихся частями производственных зданий	8.3
Земельные участки (территории) общего пользования	Земельные участки общего пользования. Содержание данного вида разрешенного использования включает в себя содержание видов разрешенного использования с кодами 12.0.1 - 12.0.2	12.0
Улично-дорожная сеть	Размещение объектов улично-дорожной сети: автомобильных дорог, трамвайных путей и пешеходных тротуаров в границах населенных пунктов, пешеходных переходов, бульваров, площадей, проездов, велодорожек и объектов велотранспортной и инженерной инфраструктуры; размещение придорожных стоянок (парковок) транспортных средств в границах городских улиц и дорог, за исключением предусмотренных видами разрешенного использования с кодами 2.7.1, 4.9, 7.2.3, а также некапитальных сооружений, предназначенных для охраны транспортных средств	12.0.1
Благоустройство территории	Размещение декоративных, технических, планировочных, конструктивных устройств, элементов озеленения, различных видов оборудования и оформления, малых архитектурных форм, некапитальных нестационарных строений и сооружений, информационных щитов и указателей, применяемых как составные части благоустройства территории, общественных туалетов	12.0.2

Вспомогательные виды разрешенного использования земельных участков и объектов капитального строительства		
Наименование	Описание	Код (числовое обозначение)
Предоставление коммунальных услуг	Размещение зданий и сооружений, обеспечивающих поставку воды, тепла, электричества, газа, отвод канализационных стоков, очистку и уборку объектов	3.1.1

	недвижимости (котельных, водозаборов, очистных сооружений, насосных станций, водопроводов, линий электропередач, трансформаторных подстанций, газопроводов, линий связи, телефонных станций, канализаций, стоянок, гаражей и мастерских для обслуживания уборочной и аварийной техники, сооружений, необходимых для сбора и плавки снега)	
Деловое управление	Размещение объектов капитального строительства с целью: размещения объектов управленческой деятельности, не связанной с государственным или муниципальным управлением и оказанием услуг, а также с целью обеспечения совершения сделок, не требующих передачи товара в момент их совершения между организациями, в том числе биржевая деятельность (за исключением банковской и страховой деятельности)	4.1
Служебные гаражи	Размещение постоянных или временных гаражей, стоянок для хранения служебного автотранспорта, используемого в целях осуществления видов деятельности, предусмотренных видами разрешенного использования с кодами 3.0, 4.0, а также для стоянки и хранения транспортных средств общего пользования, в том числе в депо	4.9
Благоустройство территории	Размещение декоративных, технических, планировочных, конструктивных устройств, элементов озеленения, различных видов оборудования и оформления, малых архитектурных форм, некапитальных нестационарных строений и сооружений, информационных щитов и указателей, применяемых как составные части благоустройства территории, общественных туалетов	12.0.2

Условно разрешенные виды использования земельных участков и объектов капитального строительства		
Наименование	Описание	Код (числовое обозначение)
Бытовое обслуживание	Размещение объектов капитального строительства, предназначенных для оказания населению или организациям бытовых услуг (мастерские мелкого ремонта, ателье, бани, парикмахерские, прачечные, химчистки, похоронные бюро)	3.3
Деловое управление	Размещение объектов капитального строительства с целью: размещения объектов управленческой деятельности, не связанной с государственным или муниципальным управлением и оказанием услуг, а также с целью обеспечения совершения сделок, не требующих передачи товара в момент их совершения между организациями, в том числе биржевая деятельность (за исключением банковской и страховой деятельности)	4.1

Статья 26. Перечень видов разрешенного использования земельных участков и объектов капитального строительства в зонах рекреационного назначения

P1 Зона скверов, парков, бульваров

Градостроительный регламент зоны P1 распространяется на земельные участки в границах рекреационных зон, не относящиеся к территориям общего пользования.

На земельные участки в границах рекреационных зон, относящиеся в соответствии с утвержденными проектами планировки территории к территориям общего пользования и обозначенные красными линиями, градостроительный регламент не распространяется. Использование территорий общего пользования определяется уполномоченными федеральными органами исполнительной власти, уполномоченными органами исполнительной власти Самарской области или Администрацией поселения в соответствии с федеральными законами.

Основные виды разрешенного использования земельных участков и объектов капитального строительства		
Наименование	Описание	Код (числовое обозначение)
Парки культуры и отдыха	Размещение парков культуры и отдыха	3.6.2

Поля для гольфа или конных прогулок	Обустройство мест для игры в гольф или осуществления конных прогулок, в том числе осуществление необходимых земляных работ и размещения вспомогательных сооружений; размещение конноспортивных манежей, не предусматривающих устройство трибун	5.5
Историко-культурная деятельность	Сохранение и изучение объектов культурного наследия народов Российской Федерации (памятников истории и культуры), в том числе: объектов археологического наследия, достопримечательных мест, мест бытования исторических промыслов, производств и ремесел, исторических поселений, недействующих военных и гражданских захоронений, объектов культурного наследия, хозяйственная деятельность, являющаяся историческим промыслом или ремеслом, а также хозяйственная деятельность, обеспечивающая познавательный туризм	9.3
Земельные участки (территории) общего пользования	Земельные участки общего пользования. Содержание данного вида разрешенного использования включает в себя содержание видов разрешенного использования с кодами 12.0.1 - 12.0.2	12.0
Улично-дорожная сеть	Размещение объектов улично-дорожной сети: автомобильных дорог, трамвайных путей и пешеходных тротуаров в границах населенных пунктов, пешеходных переходов, бульваров, площадей, проездов, велодорожек и объектов велотранспортной и инженерной инфраструктуры; размещение придорожных стоянок (парковок) транспортных средств в границах городских улиц и дорог, за исключением предусмотренных видами разрешенного использования с кодами 2.7.1, 4.9, 7.2.3, а также некапитальных сооружений, предназначенных для охраны транспортных средств	12.0.1
Благоустройство территории	Размещение декоративных, технических, планировочных, конструктивных устройств, элементов озеленения, различных видов оборудования и оформления, малых архитектурных форм, некапитальных нестационарных строений и сооружений, информационных щитов и указателей, применяемых как составные части благоустройства территории, общественных туалетов	12.0.2

Вспомогательные виды разрешенного использования земельных участков и объектов капитального строительства

Наименование	Описание	Код (числовое обозначение)
Предоставление коммунальных услуг	Размещение зданий и сооружений, обеспечивающих поставку воды, тепла, электричества, газа, отвод канализационных стоков, очистку и уборку объектов недвижимости (котельных, водозаборов, очистных сооружений, насосных станций, водопроводов, линий электропередач, трансформаторных подстанций, газопроводов, линий связи, телефонных станций, канализаций, стоянок, гаражей и мастерских для обслуживания уборочной и аварийной техники, сооружений, необходимых для сбора и плавки снега)	3.1.1
Площадки для занятий спортом	Размещение площадок для занятия спортом и физкультурой на открытом воздухе (физкультурные площадки, беговые дорожки, поля для спортивной игры)	5.1.3
Служебные гаражи	Размещение постоянных или временных гаражей, стоянок для хранения служебного автотранспорта, используемого в целях осуществления видов деятельности, предусмотренных видами разрешенного использования с кодами 3.0, 4.0, а также для стоянки и хранения транспортных средств общего пользования, в том числе в депо	4.9

Условно разрешенные виды использования земельных участков и объектов капитального строительства		
Наименование	Описание	Код (числовое обозначение)
Общественное питание	Размещение объектов капитального строительства в целях устройства мест общественного питания (рестораны, кафе, столовые, закусочные, бары)	4.6
Развлекательные мероприятия	Размещение зданий и сооружений, предназначенных для организации развлекательных мероприятий, путешествий, для размещения дискотек и танцевальных площадок, ночных клубов, аквапарков, боулинга, аттракционов и т.п., игровых автоматов (кроме игрового оборудования, используемого для проведения азартных игр), игровых площадок	4.8.1
Спорт	Размещение зданий и сооружений для занятия спортом. Содержание данного вида разрешенного использования включает в себя содержание видов разрешенного использования с кодами 5.1.1 - 5.1.7	5.1

Р2 Зона природного ландшафта

Зона Р2 предназначена для сохранения и обустройства природного ландшафта, озелененных пространств.

Основные виды разрешенного использования земельных участков и объектов капитального строительства		
Наименование	Описание	Код (числовое обозначение)
Природно-познавательный туризм	Размещение баз и палаточных лагерей для проведения походов и экскурсий по ознакомлению с природой, пеших и конных прогулок, устройство троп и дорожек, размещение щитов с познавательными сведениями об окружающей природной среде; осуществление необходимых природоохранных и природовосстановительных мероприятий	5.2
Охрана природных территорий	Сохранение отдельных естественных качеств окружающей природной среды путем ограничения хозяйственной деятельности в данной зоне, в частности: создание и уход за запретными полосами, создание и уход за защитными лесами, в том числе городскими лесами, лесами в лесопарках, и иная хозяйственная деятельность, разрешенная в защитных лесах, соблюдение режима использования природных ресурсов в заказниках, сохранение свойств земель, являющихся особо ценными	9.1
Историко-культурная деятельность	Сохранение и изучение объектов культурного наследия народов Российской Федерации (памятников истории и культуры), в том числе: объектов археологического наследия, достопримечательных мест, мест бытования исторических промыслов, производств и ремесел, исторических поселений, недействующих военных и гражданских захоронений, объектов культурного наследия, хозяйственная деятельность, являющаяся историческим промыслом или ремеслом, а также хозяйственная деятельность, обеспечивающая познавательный туризм	9.3
Благоустройство территории	Размещение декоративных, технических, планировочных, конструктивных устройств, элементов озеленения, различных видов оборудования и оформления, малых архитектурных форм, некапитальных нестационарных строений и сооружений, информационных щитов и указателей, применяемых как составные части благоустройства территории, общественных туалетов	12.0.2

Вспомогательные виды разрешенного использования земельных участков и объектов капитального строительства		
Наименование	Описание	Код (числовое

		обозначение)
Предоставление коммунальных услуг	Размещение зданий и сооружений, обеспечивающих поставку воды, тепла, электричества, газа, отвод канализационных стоков, очистку и уборку объектов недвижимости (котельных, водозаборов, очистных сооружений, насосных станций, водопроводов, линий электропередач, трансформаторных подстанций, газопроводов, линий связи, телефонных станций, канализаций, стоянок, гаражей и мастерских для обслуживания уборочной и аварийной техники, сооружений, необходимых для сбора и плавки снега)	3.1.1

Условно разрешенные виды использования земельных участков и объектов капитального строительства		
Наименование	Описание	Код (числовое обозначение)
Обеспечение деятельности в области гидрометеорологии и смежных с ней областях	Размещение объектов капитального строительства, предназначенных для наблюдений за физическими и химическими процессами, происходящими в окружающей среде, определения ее гидрометеорологических, агрометеорологических и гелиогеофизических характеристик, уровня загрязнения атмосферного воздуха, почв, водных объектов, в том числе по гидробиологическим показателям, и околоземного - космического пространства, зданий и сооружений, используемых в области гидрометеорологии и смежных с ней областях (доплеровские метеорологические радиолокаторы, гидрологические посты и другие)	3.9.1
Охота и рыбалка	Обустройство мест охоты и рыбалки, в том числе размещение дома охотника или рыболова, сооружений, необходимых для восстановления и поддержания поголовья зверей или количества рыбы	5.3
Общее пользование водными объектами	Использование земельных участков, примыкающих к водным объектам способами, необходимыми для осуществления общего водопользования (водопользования, осуществляемого гражданами для личных нужд, а также забор (изъятие) водных ресурсов для целей питьевого и хозяйственно-бытового водоснабжения, купание, использование маломерных судов, водных мотоциклов и других технических средств, предназначенных для отдыха на водных объектах, водопой, если соответствующие запреты не установлены законодательством)	11.1
Специальное пользование водными объектами	Использование земельных участков, примыкающих к водным объектам способами, необходимыми для специального водопользования (забор водных ресурсов из поверхностных водных объектов, сброс сточных вод и (или) дренажных вод, проведение дноуглубительных, взрывных, буровых и других работ, связанных с изменением дна и берегов водных объектов)	11.2

РЗ Зона отдыха, занятий физической культурой и спортом

Зона РЗ предназначена для обеспечения правовых условий развития территорий, используемых в целях отдыха и занятий физической культурой и спортом, размещения необходимых объектов инженерной и транспортной инфраструктуры.

Основные виды разрешенного использования земельных участков и объектов капитального строительства		
Наименование	Описание	Код (числовое обозначение)
Спорт	Размещение зданий и сооружений для занятия спортом. Содержание данного вида разрешенного использования включает в себя содержание видов разрешенного использования с кодами 5.1.1 - 5.1.7	5.1
Обеспечение спортивно-зрелищных мероприятий	Размещение спортивно-зрелищных зданий и сооружений, имеющих специальные места для зрителей	5.1.1

	от 500 мест (стадионов, дворцов спорта, ледовых дворцов, ипподромов)	
Обеспечение занятий спортом в помещениях	Размещение спортивных клубов, спортивных залов, бассейнов, физкультурно-оздоровительных комплексов в зданиях и сооружениях	5.1.2
Площадки для занятий спортом	Размещение площадок для занятия спортом и физкультурой на открытом воздухе (физкультурные площадки, беговые дорожки, поля для спортивной игры)	5.1.3
Оборудованные площадки для занятий спортом	Размещение сооружений для занятия спортом и физкультурой на открытом воздухе (теннисные корты, автодромы, мотодромы, трамплины, спортивные стрельбища)	5.1.4
Водный спорт	Размещение спортивных сооружений для занятия водными видами спорта (причалы и сооружения, необходимые для организации водных видов спорта и хранения соответствующего инвентаря)	5.1.5
Авиационный спорт	Размещение спортивных сооружений для занятия авиационными видами спорта (ангары, взлетно-посадочные площадки и иные сооружения, необходимые для организации авиационных видов спорта и хранения соответствующего инвентаря)	5.1.6
Спортивные базы	Размещение спортивных баз и лагерей, в которых осуществляется спортивная подготовка длительно проживающих в них лиц	5.1.7
Природно-познавательный туризм	Размещение баз и палаточных лагерей для проведения походов и экскурсий по ознакомлению с природой, пеших и конных прогулок, устройство троп и дорожек, размещение щитов с познавательными сведениями об окружающей природной среде; осуществление необходимых природоохранных и природовосстановительных мероприятий	5.2
Поля для гольфа или конных прогулок	Обустройство мест для игры в гольф или осуществления конных прогулок, в том числе осуществление необходимых земляных работ и размещения вспомогательных сооружений; размещение конноспортивных манежей, не предусматривающих устройство трибун	5.5
Земельные участки (территории) общего пользования	Земельные участки общего пользования. Содержание данного вида разрешенного использования включает в себя содержание видов разрешенного использования с кодами 12.0.1 - 12.0.2	12.0
Улично-дорожная сеть	Размещение объектов улично-дорожной сети: автомобильных дорог, трамвайных путей и пешеходных тротуаров в границах населенных пунктов, пешеходных переходов, бульваров, площадей, проездов, велодорожек и объектов велотранспортной и инженерной инфраструктуры; размещение придорожных стоянок (парковок) транспортных средств в границах городских улиц и дорог, за исключением предусмотренных видами разрешенного использования с кодами 2.7.1, 4.9, 7.2.3, а также некапитальных сооружений, предназначенных для охраны транспортных средств	12.0.1
Благоустройство территории	Размещение декоративных, технических, планировочных, конструктивных устройств, элементов озеленения, различных видов оборудования и оформления, малых архитектурных форм, некапитальных нестационарных строений и сооружений, информационных щитов и указателей, применяемых как составные части благоустройства территории, общественных туалетов	12.0.2

Вспомогательные виды разрешенного использования земельных участков и объектов капитального строительства

Наименование	Описание	Код (числовое обозначение)
--------------	----------	----------------------------

Предоставление коммунальных услуг	Размещение зданий и сооружений, обеспечивающих поставку воды, тепла, электричества, газа, отвод канализационных стоков, очистку и уборку объектов недвижимости (котельных, водозаборов, очистных сооружений, насосных станций, водопроводов, линий электропередач, трансформаторных подстанций, газопроводов, линий связи, телефонных станций, канализаций, стоянок, гаражей и мастерских для обслуживания уборочной и аварийной техники, сооружений, необходимых для сбора и плавки снега)	3.1.1
Общественное питание	Размещение объектов капитального строительства в целях устройства мест общественного питания (рестораны, кафе, столовые, закусочные, бары)	4.6
Служебные гаражи	Размещение постоянных или временных гаражей, стоянок для хранения служебного автотранспорта, используемого в целях осуществления видов деятельности, предусмотренных видами разрешенного использования с кодами 3.0, 4.0, а также для стоянки и хранения транспортных средств общего пользования, в том числе в депо	4.9
Благоустройство территории	Размещение декоративных, технических, планировочных, конструктивных устройств, элементов озеленения, различных видов оборудования и оформления, малых архитектурных форм, некапитальных нестационарных строений и сооружений, информационных щитов и указателей, применяемых как составные части благоустройства территории, общественных туалетов	12.0.2

Условно разрешенные виды использования земельных участков и объектов капитального строительства		
Наименование	Описание	Код (числовое обозначение)
Обеспечение деятельности в области гидрометеорологии и смежных с ней областях	Размещение объектов капитального строительства, предназначенных для наблюдений за физическими и химическими процессами, происходящими в окружающей среде, определения ее гидрометеорологических, агрометеорологических и гелиогеофизических характеристик, уровня загрязнения атмосферного воздуха, почв, водных объектов, в том числе по гидробиологическим показателям, и околоземного - космического пространства, зданий и сооружений, используемых в области гидрометеорологии и смежных с ней областях (доплеровские метеорологические радиолокаторы, гидрологические посты и другие)	3.9.1
Охота и рыбалка	Обустройство мест охоты и рыбалки, в том числе размещение дома охотника или рыболова, сооружений, необходимых для восстановления и поддержания поголовья зверей или количества рыбы	5.3

Р4 Зона отдыха и туризма

Зона Р4 предназначена для обеспечения правовых условий развития территорий, используемых в целях отдыха и туризма, размещения необходимых объектов инженерной и транспортной инфраструктуры.

Основные виды разрешенного использования земельных участков и объектов капитального строительства		
Наименование	Описание	Код (числовое обозначение)
Природно-познавательный туризм	Размещение баз и палаточных лагерей для проведения походов и экскурсий по ознакомлению с природой, пеших и конных прогулок, устройство троп и дорожек, размещение щитов с познавательными сведениями об окружающей природной среде; осуществление необходимых природоохранных и природовосстановительных мероприятий	5.2

Туристическое обслуживание	Размещение пансионатов, туристических гостиниц, кемпингов, домов отдыха, не оказывающих услуги по лечению, а также иных зданий, используемых с целью извлечения предпринимательской выгоды из предоставления жилого помещения для временного проживания в них; размещение детских лагерей	5.2.1
Охота и рыбалка	Обустройство мест охоты и рыбалки, в том числе размещение дома охотника или рыбака, сооружений, необходимых для восстановления и поддержания поголовья зверей или количества рыбы	5.3
Поля для гольфа или конных прогулок	Обустройство мест для игры в гольф или осуществления конных прогулок, в том числе осуществление необходимых земляных работ и размещения вспомогательных сооружений; размещение конноспортивных манежей, не предусматривающих устройство трибун	5.5
Земельные участки (территории) общего пользования	Земельные участки общего пользования. Содержание данного вида разрешенного использования включает в себя содержание видов разрешенного использования с кодами 12.0.1 - 12.0.2	12.0
Улично-дорожная сеть	Размещение объектов улично-дорожной сети: автомобильных дорог, трамвайных путей и пешеходных тротуаров в границах населенных пунктов, пешеходных переходов, бульваров, площадей, проездов, велодорожек и объектов велотранспортной и инженерной инфраструктуры; размещение придорожных стоянок (парковок) транспортных средств в границах городских улиц и дорог, за исключением предусмотренных видами разрешенного использования с кодами 2.7.1, 4.9, 7.2.3, а также некапитальных сооружений, предназначенных для охраны транспортных средств	12.0.1
Благоустройство территории	Размещение декоративных, технических, планировочных, конструктивных устройств, элементов озеленения, различных видов оборудования и оформления, малых архитектурных форм, некапитальных нестационарных строений и сооружений, информационных щитов и указателей, применяемых как составные части благоустройства территории, общественных туалетов	12.0.2

Вспомогательные виды разрешенного использования земельных участков и объектов капитального строительства

Наименование	Описание	Код (числовое обозначение)
Предоставление коммунальных услуг	Размещение зданий и сооружений, обеспечивающих поставку воды, тепла, электричества, газа, отвод канализационных стоков, очистку и уборку объектов недвижимости (котельных, водозаборов, очистных сооружений, насосных станций, водопроводов, линий электропередач, трансформаторных подстанций, газопроводов, линий связи, телефонных станций, канализаций, стоянок, гаражей и мастерских для обслуживания уборочной и аварийной техники, сооружений, необходимых для сбора и плавки снега)	3.1.1
Благоустройство территории	Размещение декоративных, технических, планировочных, конструктивных устройств, элементов озеленения, различных видов оборудования и оформления, малых архитектурных форм, некапитальных нестационарных строений и сооружений, информационных щитов и указателей, применяемых как составные части благоустройства территории, общественных туалетов	12.0.2

Условно разрешенные виды использования земельных участков и объектов капитального строительства		
Наименование	Описание	Код (числовое обозначение)
Обеспечение деятельности в области гидрометеорологии и смежных с ней областях	Размещение объектов капитального строительства, предназначенных для наблюдений за физическими и химическими процессами, происходящими в окружающей среде, определения ее гидрометеорологических, агрометеорологических и гелиогеофизических характеристик, уровня загрязнения атмосферного воздуха, почв, водных объектов, в том числе по гидробиологическим показателям, и околоземного - космического пространства, зданий и сооружений, используемых в области гидрометеорологии и смежных с ней областях (доплеровские метеорологические радиолокаторы, гидрологические посты и другие)	3.9.1

Статья 27. Перечень видов разрешенного использования земельных участков и объектов капитального строительства в зонах сельскохозяйственного использования

Сх1 Зона сельскохозяйственных угодий

Зона Сх1 предназначена для осуществления хозяйственной деятельности, связанной с выращиванием сельскохозяйственных культур. Изложенные градостроительные регламенты распространяются на земельные участки сельскохозяйственных угодий, расположенные в границах населенных пунктов, а также на земельные участки из состава земель сельскохозяйственного назначения, не относящиеся к сельскохозяйственным угодьям, но расположенные в границах зоны Сх1. В соответствии с Градостроительным кодексом Российской Федерации градостроительные регламенты не устанавливаются для сельскохозяйственных угодий в составе земель сельскохозяйственного назначения.

Основные виды разрешенного использования земельных участков и объектов капитального строительства		
Наименование	Описание	Код (числовое обозначение)
Растениеводство	Осуществление хозяйственной деятельности, связанной с выращиванием сельскохозяйственных культур. Содержание данного вида разрешенного использования включает в себя содержание видов разрешенного использования с кодами 1.2 - 1.6	1.1
Выращивание зерновых и иных сельскохозяйственных культур	Осуществление хозяйственной деятельности на сельскохозяйственных угодьях, связанной с производством зерновых, бобовых, кормовых, технических, масличных, эфиромасличных и иных сельскохозяйственных культур	1.2
Овощеводство	Осуществление хозяйственной деятельности на сельскохозяйственных угодьях, связанной с производством картофеля, листовых, плодовых, луковичных и бахчевых сельскохозяйственных культур, в том числе с использованием теплиц	1.3
Выращивание тонирующих, лекарственных, цветочных культур	Осуществление хозяйственной деятельности, в том числе на сельскохозяйственных угодьях, связанной с производством чая, лекарственных и цветочных культур	1.4
Садоводство	Осуществление хозяйственной деятельности, в том числе на сельскохозяйственных угодьях, связанной с выращиванием многолетних плодовых и ягодных культур, винограда и иных многолетних культур	1.5
Выращивание льна и конопли	Осуществление хозяйственной деятельности, в том числе на сельскохозяйственных угодьях, связанной с выращиванием льна, конопли	1.6
Ведение личного подсобного хозяйства на полевых участках	Производство сельскохозяйственной продукции без права возведения объектов капитального строительства	1.16
Сенокосение	Косение трав, сбор и заготовка сена	1.19
Выпас сельскохозяйственных животных	Выпас сельскохозяйственных животных	1.20

Вспомогательные виды разрешенного использования земельных участков и объектов капитального строительства		
Наименование	Описание	Код (числовое обозначение)
Предоставление коммунальных услуг	Размещение зданий и сооружений, обеспечивающих поставку воды, тепла, электричества, газа, отвод канализационных стоков, очистку и уборку объектов недвижимости (котельных, водозаборов, очистных сооружений, насосных станций, водопроводов, линий электропередач, трансформаторных подстанций, газопроводов, линий связи, телефонных станций, канализаций, стоянок, гаражей и мастерских для обслуживания уборочной и аварийной техники, сооружений, необходимых для сбора и плавки снега)	3.1
Хранение и переработка сельскохозяйственной продукции	Размещение зданий, сооружений, используемых для производства, хранения, первичной и глубокой переработки сельскохозяйственной продукции	1.15

Условно разрешенные виды использования земельных участков и объектов капитального строительства		
Наименование	Описание	Код (числовое обозначение)
Пчеловодство	Осуществление хозяйственной деятельности, в том числе на сельскохозяйственных угодьях, по разведению, содержанию и использованию пчел и иных полезных насекомых; размещение ульев, иных объектов и оборудования, необходимого для пчеловодства и разведения иных полезных насекомых; размещение сооружений, используемых для хранения и первичной переработки продукции пчеловодства	1.12
Охота и рыбалка	Обустройство мест охоты и рыбалки, в том числе размещение дома охотника или рыбака, сооружений, необходимых для восстановления и поддержания поголовья зверей или количества рыбы	5.3
Общее пользование водными объектами	Использование земельных участков, примыкающих к водным объектам способами, необходимыми для осуществления общего водопользования (водопользования, осуществляемого гражданами для личных нужд, а также забор (изъятие) водных ресурсов для целей питьевого и хозяйственно-бытового водоснабжения, купание, использование маломерных судов, водных мотоциклов и других технических средств, предназначенных для отдыха на водных объектах, водной, если соответствующие запреты не установлены законодательством)	11.1
Специальное пользование водными объектами	Использование земельных участков, примыкающих к водным объектам способами, необходимыми для специального водопользования (забор водных ресурсов из поверхностных водных объектов, сброс сточных вод и (или) дренажных вод, проведение дноуглубительных, взрывных, буровых и других работ, связанных с изменением дна и берегов водных объектов)	11.2

Сх2 Зона, занятая объектами сельскохозяйственного назначения

Зона Сх2 предназначена для размещения объектов, используемых для производства, хранения и первичной переработки сельскохозяйственной продукции.

Основные виды разрешенного использования земельных участков и объектов капитального строительства		
Наименование	Описание	Код (числовое обозначение)
Животноводство	Осуществление хозяйственной деятельности, связанной с производством продукции животноводства, в том числе сенокошение, выпас сельскохозяйственных животных, разведение племенных животных, производство и использование племенной продукции	1.7

	(материала), размещение зданий, сооружений, используемых для содержания и разведения сельскохозяйственных животных, производства, хранения и первичной переработки сельскохозяйственной продукции. Содержание данного вида разрешенного использования включает в себя содержание видов разрешенного использования с кодами 1.8 - 1.11, 1.15, 1.19, 1.20	
Скотоводство	Осуществление хозяйственной деятельности, в том числе на сельскохозяйственных угодьях, связанной с разведением сельскохозяйственных животных (крупного рогатого скота, овец, коз, лошадей, верблюдов, оленей); сенокосение, выпас сельскохозяйственных животных, производство кормов, размещение зданий, сооружений, используемых для содержания и разведения сельскохозяйственных животных; разведение племенных животных, производство и использование племенной продукции (материала)	1.8
Звероводство	Осуществление хозяйственной деятельности, связанной с разведением в неволе ценных пушных зверей; размещение зданий, сооружений, используемых для содержания и разведения животных, производства, хранения и первичной переработки продукции; разведение племенных животных, производство и использование племенной продукции (материала)	1.9
Птицеводство	Осуществление хозяйственной деятельности, связанной с разведением домашних пород птиц, в том числе водоплавающих; размещение зданий, сооружений, используемых для содержания и разведения животных, производства, хранения и первичной переработки продукции птицеводства; разведение племенных животных, производство и использование племенной продукции (материала)	1.10
Свиноводство	Осуществление хозяйственной деятельности, связанной с разведением свиней; размещение зданий, сооружений, используемых для содержания и разведения животных, производства, хранения и первичной переработки продукции; разведение племенных животных, производство и использование племенной продукции (материала)	1.11
Пчеловодство	Осуществление хозяйственной деятельности, в том числе на сельскохозяйственных угодьях, по разведению, содержанию и использованию пчел и иных полезных насекомых; размещение ульев, иных объектов и оборудования, необходимого для пчеловодства и разведения иных полезных насекомых; размещение сооружений, используемых для хранения и первичной переработки продукции пчеловодства	1.12
Рыбоводство	Осуществление хозяйственной деятельности, связанной с разведением и (или) содержанием, выращиванием объектов рыбоводства (аквакультуры); размещение зданий, сооружений, оборудования, необходимых для осуществления рыбоводства (аквакультуры)	1.13
Хранение и переработка сельскохозяйственной продукции	Размещение зданий, сооружений, используемых для производства, хранения, первичной и глубокой переработки сельскохозяйственной продукции	1.15
Питомники	Выращивание и реализация подроста деревьев и кустарников, используемых в сельском хозяйстве, а также иных сельскохозяйственных культур для получения рассады и семян; размещение сооружений, необходимых для указанных видов сельскохозяйственного производства	1.17

Обеспечение сельскохозяйственного производства	Размещение машинно-транспортных и ремонтных станций, ангаров и гаражей для сельскохозяйственной техники, амбаров, водонапорных башен, трансформаторных станций и иного технического оборудования, используемого для ведения сельского хозяйства	1.18
Сенокосение	Косение трав, сбор и заготовка сена	1.19
Выпас сельскохозяйственных животных	Выпас сельскохозяйственных животных	1.20
Земельные участки (территории) общего пользования	Земельные участки общего пользования. Содержание данного вида разрешенного использования включает в себя содержание видов разрешенного использования с кодами 12.0.1 - 12.0.2	12.0
Улично-дорожная сеть	Размещение объектов улично-дорожной сети: автомобильных дорог, трамвайных путей и пешеходных тротуаров в границах населенных пунктов, пешеходных переходов, бульваров, площадей, проездов, велодорожек и объектов велотранспортной и инженерной инфраструктуры; размещение придорожных стоянок (парковок) транспортных средств в границах городских улиц и дорог, за исключением предусмотренных видами разрешенного использования с кодами 2.7.1, 4.9, 7.2.3, а также некапитальных сооружений, предназначенных для охраны транспортных средств	12.0.1
Благоустройство территории	Размещение декоративных, технических, планировочных, конструктивных устройств, элементов озеленения, различных видов оборудования и оформления, малых архитектурных форм, некапитальных нестационарных строений и сооружений, информационных щитов и указателей, применяемых как составные части благоустройства территории, общественных туалетов	12.0.2

Вспомогательные виды разрешенного использования земельных участков и объектов капитального строительства		
Наименование	Описание	Код (числовое обозначение)
Предоставление коммунальных услуг	Размещение зданий и сооружений, обеспечивающих поставку воды, тепла, электричества, газа, отвод канализационных стоков, очистку и уборку объектов недвижимости (котельных, водозаборов, очистных сооружений, насосных станций, водопроводов, линий электропередач, трансформаторных подстанций, газопроводов, линий связи, телефонных станций, канализаций, стоянок, гаражей и мастерских для обслуживания уборочной и аварийной техники, сооружений, необходимых для сбора и плавки снега)	3.1.1
Деловое управление	Размещение объектов капитального строительства с целью: размещения объектов управленческой деятельности, не связанной с государственным или муниципальным управлением и оказанием услуг, а также с целью обеспечения совершения сделок, не требующих передачи товара в момент их совершения между организациями, в том числе биржевая деятельность (за исключением банковской и страховой деятельности)	4.1
Служебные гаражи	Размещение постоянных или временных гаражей, стоянок для хранения служебного автотранспорта, используемого в целях осуществления видов деятельности, предусмотренных видами разрешенного использования с кодами 3.0, 4.0, а также для стоянки и хранения транспортных средств общего пользования, в	4.9

	том числе в депо	
Благоустройство территории	Размещение декоративных, технических, планировочных, конструктивных устройств, элементов озеленения, различных видов оборудования и оформления, малых архитектурных форм, некапитальных нестационарных строений и сооружений, информационных щитов и указателей, применяемых как составные части благоустройства территории, общественных туалетов	12.0.2

Условно разрешенные виды использования земельных участков и объектов капитального строительства		
Наименование	Описание	Код (числовое обозначение)
Предоставление коммунальных услуг	Размещение зданий и сооружений, обеспечивающих поставку воды, тепла, электричества, газа, отвод канализационных стоков, очистку и уборку объектов недвижимости (котельных, водозаборов, очистных сооружений, насосных станций, водопроводов, линий электропередач, трансформаторных подстанций, газопроводов, линий связи, телефонных станций, канализаций, стоянок, гаражей и мастерских для обслуживания уборочной и аварийной техники, сооружений, необходимых для сбора и плавки снега)	3.1.1
Обеспечение деятельности в области гидрометеорологии и смежных с ней областях	Размещение объектов капитального строительства, предназначенных для наблюдений за физическими и химическими процессами, происходящими в окружающей среде, определения ее гидрометеорологических, агрометеорологических и гелиогеофизических характеристик, уровня загрязнения атмосферного воздуха, почв, водных объектов, в том числе по гидробиологическим показателям, и околоземного - космического пространства, зданий и сооружений, используемых в области гидрометеорологии и смежных с ней областях (доплеровские метеорологические радиолокаторы, гидрологические посты и другие)	3.9.1
Приюты для животных	Размещение объектов капитального строительства, предназначенных для оказания ветеринарных услуг в стационаре; размещение объектов капитального строительства, предназначенных для содержания, разведения животных, не являющихся сельскохозяйственными, под надзором человека, оказания услуг по содержанию и лечению бездомных животных; размещение объектов капитального строительства, предназначенных для организации гостиниц для животных	3.10.2

Сх3 Зона огородничества и садоводства

Зона Сх3 предназначена для обеспечения правовых условий формирования территорий, используемых в целях удовлетворения потребностей населения в выращивании фруктов и овощей, отдыха при соблюдении видов и параметров разрешенного использования земельных участков и объектов капитального строительства, размещения необходимых объектов инженерной и транспортной инфраструктуры.

Основные виды разрешенного использования земельных участков и объектов капитального строительства		
Наименование	Описание	Код (числовое обозначение)
Садоводство	Осуществление хозяйственной деятельности, в том числе на сельскохозяйственных угодьях, связанной с выращиванием многолетних плодовых и ягодных культур, винограда и иных многолетних культур	1.5
Для ведения личного подсобного хозяйства	Размещение жилого дома, указанного в описании вида разрешенного использования с кодом 2.1;	2.2

(приусадебный земельный участок)	производство сельскохозяйственной продукции; размещение гаража и иных вспомогательных сооружений; содержание сельскохозяйственных животных	
Земельные участки общего назначения	Земельные участки, являющиеся имуществом общего пользования и предназначенные для общего использования правообладателями земельных участков, расположенных в границах территории ведения гражданами садоводства или огородничества для собственных нужд, и (или) для размещения объектов капитального строительства, относящихся к имуществу общего пользования	13.0
Ведение огородничества	Осуществление отдыха и (или) выращивания гражданами для собственных нужд сельскохозяйственных культур; размещение хозяйственных построек, не являющихся объектами недвижимости, предназначенных для хранения инвентаря и урожая сельскохозяйственных культур	13.1
Земельные участки (территории) общего пользования	Земельные участки общего пользования. Содержание данного вида разрешенного использования включает в себя содержание видов разрешенного использования с кодами 12.0.1 - 12.0.2	12.0
Улично-дорожная сеть	Размещение объектов улично-дорожной сети: автомобильных дорог, трамвайных путей и пешеходных тротуаров в границах населенных пунктов, пешеходных переходов, бульваров, площадей, проездов, велодорожек и объектов велотранспортной и инженерной инфраструктуры; размещение придорожных стоянок (парковок) транспортных средств в границах городских улиц и дорог, за исключением предусмотренных видами разрешенного использования с кодами 2.7.1, 4.9, 7.2.3, а также некапитальных сооружений, предназначенных для охраны транспортных средств	12.0.1
Благоустройство территории	Размещение декоративных, технических, планировочных, конструктивных устройств, элементов озеленения, различных видов оборудования и оформления, малых архитектурных форм, некапитальных нестационарных строений и сооружений, информационных щитов и указателей, применяемых как составные части благоустройства территории, общественных туалетов	12.0.2

Вспомогательные виды разрешенного использования земельных участков и объектов капитального строительства

Наименование	Описание	Код (числовое обозначение)
Предоставление коммунальных услуг	Размещение зданий и сооружений, обеспечивающих поставку воды, тепла, электричества, газа, отвод канализационных стоков, очистку и уборку объектов недвижимости (котельных, водозаборов, очистных сооружений, насосных станций, водопроводов, линий электропередач, трансформаторных подстанций, газопроводов, линий связи, телефонных станций, канализаций, стоянок, гаражей и мастерских для обслуживания уборочной и аварийной техники, сооружений, необходимых для сбора и плавки снега)	3.1.1
Хранение автотранспорта	Размещение отдельно стоящих и пристроенных гаражей, в том числе подземных, предназначенных для хранения автотранспорта, в том числе с разделением на машино-места, за исключением гаражей, размещение которых предусмотрено содержанием вида разрешенного использования с кодом 4.9	2.7.1
Благоустройство территории	Размещение декоративных, технических, планировочных, конструктивных устройств, элементов озеленения, различных видов оборудования и	12.0.2

	оформления, малых архитектурных форм, некапитальных нестационарных строений и сооружений, информационных щитов и указателей, применяемых как составные части благоустройства территории, общественных туалетов	
--	--	--

Условно разрешенные виды использования земельных участков и объектов капитального строительства		
Наименование	Описание	Код (числовое обозначение)
Предоставление коммунальных услуг	Размещение зданий и сооружений, обеспечивающих поставку воды, тепла, электричества, газа, отвод канализационных стоков, очистку и уборку объектов недвижимости (котельных, водозаборов, очистных сооружений, насосных станций, водопроводов, линий электропередач, трансформаторных подстанций, газопроводов, линий связи, телефонных станций, канализаций, стоянок, гаражей и мастерских для обслуживания уборочной и аварийной техники, сооружений, необходимых для сбора и плавки снега)	3.1.1

Статья 28. Перечень видов разрешенного использования земельных участков и объектов капитального строительства в зонах специального назначения

Сп1 Зона специального назначения, связанная с захоронениями

Зона Сп1 предназначена для обеспечения правовых условий размещения объектов погребения и необходимых объектов инженерной инфраструктуры.

Основные виды разрешенного использования земельных участков и объектов капитального строительства		
Наименование	Описание	Код (числовое обозначение)
Земельные участки (территории) общего пользования	Земельные участки общего пользования. Содержание данного вида разрешенного использования включает в себя содержание видов разрешенного использования с кодами 12.0.1 - 12.0.2	12.0
Улично-дорожная сеть	Размещение объектов улично-дорожной сети: автомобильных дорог, трамвайных путей и пешеходных тротуаров в границах населенных пунктов, пешеходных переходов, бульваров, площадей, проездов, велодорожек и объектов велотранспортной и инженерной инфраструктуры; размещение придорожных стоянок (парковок) транспортных средств в границах городских улиц и дорог, за исключением предусмотренных видами разрешенного использования с кодами 2.7.1, 4.9, 7.2.3, а также некапитальных сооружений, предназначенных для охраны транспортных средств	12.0.1
Благоустройство территории	Размещение декоративных, технических, планировочных, конструктивных устройств, элементов озеленения, различных видов оборудования и оформления, малых архитектурных форм, некапитальных нестационарных строений и сооружений, информационных щитов и указателей, применяемых как составные части благоустройства территории, общественных туалетов	12.0.2
Ритуальная деятельность	Размещение кладбищ, крематориев и мест захоронения; размещение соответствующих культовых сооружений; осуществление деятельности по производству продукции ритуально-обрядового назначения	12.1

Вспомогательные виды разрешенного использования земельных участков и объектов капитального строительства		
Наименование	Описание	Код (числовое обозначение)
Предоставление коммунальных услуг	Размещение зданий и сооружений, обеспечивающих поставку воды, тепла, электричества, газа, отвод	3.1.1

	канализационных стоков, очистку и уборку объектов недвижимости (котельных, водозаборов, очистных сооружений, насосных станций, водопроводов, линий электропередач, трансформаторных подстанций, газопроводов, линий связи, телефонных станций, канализаций, стоянок, гаражей и мастерских для обслуживания уборочной и аварийной техники, сооружений, необходимых для сбора и плавки снега)	
Бытовое обслуживание	Размещение объектов капитального строительства, предназначенных для оказания населению или организациям бытовых услуг (мастерские мелкого ремонта, ателье, бани, парикмахерские, прачечные, химчистки, похоронные бюро)	3.3
Служебные гаражи	Размещение постоянных или временных гаражей, стоянок для хранения служебного автотранспорта, используемого в целях осуществления видов деятельности, предусмотренных видами разрешенного использования с кодами 3.0, 4.0, а также для стоянки и хранения транспортных средств общего пользования, в том числе в депо	4.9

Условно разрешенные виды использования земельных участков и объектов капитального строительства		
Наименование	Описание	Код (числовое обозначение)
Бытовое обслуживание	Размещение объектов капитального строительства, предназначенных для оказания населению или организациям бытовых услуг (мастерские мелкого ремонта, ателье, бани, парикмахерские, прачечные, химчистки, похоронные бюро)	3.3
Специальная деятельность	Размещение, хранение, захоронение, утилизация, накопление, обработка, обезвреживание отходов производства и потребления, медицинских отходов, биологических отходов, радиоактивных отходов, веществ, разрушающих озоновый слой, а также размещение объектов размещения отходов, захоронения, хранения, обезвреживания таких отходов (скотомогильников, мусоросжигательных и мусороперерабатывающих заводов, полигонов по захоронению и сортировке бытового мусора и отходов, мест сбора вещей для их вторичной переработки)	12.2

18) в статье 29 таблицу дополнить пунктом 14.1 следующего содержания:

«

14.1	Минимальные отступы от границ земельных участков, прилегающих к элементам улично-дорожной сети (переулки, площади, проезды, улицы), до отдельно стоящих зданий, м	0	3	0	5
------	---	---	---	---	---

»;

19) в статье 34 Правил:

часть 2 изложить в следующей редакции:

«2. В границах водоохранных зон запрещаются:

- 1) использование сточных вод в целях регулирования плодородия почв;
- 2) размещение кладбищ, скотомогильников, объектов размещения отходов производства и потребления, химических, взрывчатых, токсичных, отравляющих и ядовитых веществ, пунктов захоронения радиоактивных отходов;
- 3) осуществление авиационных мер по борьбе с вредными организмами;
- 4) движение и стоянка транспортных средств (кроме специальных транспортных средств), за исключением их движения по дорогам и стоянки на дорогах и в специально оборудованных местах, имеющих твердое покрытие;
- 5) строительство и реконструкция автозаправочных станций, складов горюче-смазочных материалов (за исключением случаев, если автозаправочные станции, склады горюче-смазочных материалов размещены на территориях портов, инфраструктуры внутренних водных путей, в том числе баз (сооружений) для стоянки маломерных судов, объектов органов федеральной службы безопасности), станций технического обслуживания, используемых для технического осмотра и ремонта транспортных средств, осуществление мойки транспортных средств;

б) размещение специализированных хранилищ пестицидов и агрохимикатов, применение пестицидов и агрохимикатов;

7) сброс сточных, в том числе дренажных, вод;

8) разведка и добыча общераспространенных полезных ископаемых (за исключением случаев, если разведка и добыча общераспространенных полезных ископаемых осуществляются пользователями недр, осуществляющими разведку и добычу иных видов полезных ископаемых, в границах предоставленных им в соответствии с законодательством Российской Федерации о недрах горных отводов и (или) геологических отводов на основании утвержденного технического проекта в соответствии со статьей 19.1 Закона Российской Федерации от 21.02.1992 № 2395-1 «О недрах»);

часть 4 после слова «засорения» дополнить словом «, заиления»;

20) Главу X дополнить статьями 37 – 38 следующего содержания:

«Статья 37. Ограничения использования территорий в границах охранных зон объектов электросетевого хозяйства

1. В охранных зонах объектов электросетевого хозяйства в соответствии с Правилами установления охранных зон объектов электросетевого хозяйства и особых условий использования земельных участков, расположенных в границах таких зон, утвержденными постановлением Правительства Российской Федерации от 24.02.2009 № 160 в целях обеспечения безопасных условий эксплуатации и исключения возможности повреждения линий электропередачи и иных объектов электросетевого хозяйства устанавливаются особые условия использования территорий.

2. В охранных зонах запрещается осуществлять любые действия, которые могут нарушить безопасную работу объектов электросетевого хозяйства, в том числе привести к их повреждению или уничтожению, и (или) повлечь причинение вреда жизни, здоровью граждан и имуществу физических или юридических лиц, а также повлечь нанесение экологического ущерба и возникновение пожаров, в том числе:

1) набрасывать на провода и опоры воздушных линий электропередачи посторонние предметы, а также подниматься на опоры воздушных линий электропередачи;

2) размещать любые объекты и предметы (материалы) в пределах созданных в соответствии с требованиями нормативно-технических документов проходов и подъездов для доступа к объектам электросетевого хозяйства, а также проводить любые работы и возводить сооружения, которые могут препятствовать доступу к объектам электросетевого хозяйства, без создания необходимых для такого доступа проходов и подъездов;

3) находиться в пределах огороженной территории и помещениях распределительных устройств и подстанций, открывать двери и люки распределительных устройств и подстанций, производить переключения и подключения в электрических сетях (указанное требование не распространяется на работников, занятых выполнением разрешенных в установленном порядке работ), разводить огонь в пределах охранных зон вводных и распределительных устройств, подстанций, воздушных линий электропередачи, а также в охранных зонах кабельных линий электропередачи;

4) размещать свалки;

5) производить работы ударными механизмами, сбрасывать тяжести массой свыше 5 тонн, производить сброс и слив едких и коррозионных веществ и горюче-смазочных материалов (в охранных зонах подземных кабельных линий электропередачи).

3. В охранных зонах, установленных для объектов электросетевого хозяйства напряжением свыше 1000 вольт, помимо действий, предусмотренных пунктом 2 настоящей статьи, запрещается:

1) складировать или размещать хранилища любых, в том числе горюче-смазочных, материалов;

2) размещать детские и спортивные площадки, стадионы, рынки, торговые точки, полевые станы, загоны для скота, гаражи и стоянки всех видов машин и механизмов, проводить любые мероприятия, связанные с большим скоплением людей, не занятых выполнением разрешенных в установленном порядке работ (в охранных зонах воздушных линий электропередачи);

3) использовать (запускать) любые летательные аппараты, в том числе воздушных змеев, спортивные модели летательных аппаратов (в охранных зонах воздушных линий электропередачи);

4) бросать якоря с судов и осуществлять их проход с отданными якорями, цепями, лотами, волокушами и тралами (в охранных зонах подводных кабельных линий электропередачи);

5) осуществлять проход судов с поднятыми стрелами кранов и других механизмов (в охранных зонах воздушных линий электропередачи).

4. В пределах охранных зон без письменного решения о согласовании сетевых организаций юридическим и физическим лицам запрещаются:

1) строительство, капитальный ремонт, реконструкция или снос зданий и сооружений;

2) горные, взрывные, мелиоративные работы, в том числе связанные с временным затоплением земель;

3) посадка и вырубка деревьев и кустарников;

4) дноуглубительные, землечерпальные и погрузочно-разгрузочные работы, добыча рыбы, других водных животных и растений придонными орудиями лова, устройство водоемов, колка и заготовка льда (в охранных зонах подводных кабельных линий электропередачи);

5) проход судов, у которых расстояние по вертикали от верхнего крайнего габарита с грузом или без груза до нижней точки провеса проводов переходов воздушных линий электропередачи через водоемы менее минимально допустимого расстояния, в том числе с учетом максимального уровня подъема воды при паводке;

б) проезд машин и механизмов, имеющих общую высоту с грузом или без груза от поверхности дороги более 4,5 метра (в охранных зонах воздушных линий электропередачи);

7) земляные работы на глубине более 0,3 метра (на вспахиваемых землях на глубине более 0,45 метра), а также планировка грунта (в охранных зонах подземных кабельных линий электропередачи);

8) полив сельскохозяйственных культур в случае, если высота струи воды может составить свыше 3 метров (в охранных зонах воздушных линий электропередачи);

9) полевые сельскохозяйственные работы с применением сельскохозяйственных машин и оборудования высотой более 4 метров (в охранных зонах воздушных линий электропередачи) или полевые сельскохозяйственные работы, связанные с вспашкой земли (в охранных зонах кабельных линий электропередачи).

5. В охранных зонах, установленных для объектов электросетевого хозяйства напряжением до 1000 вольт, помимо действий, предусмотренных пунктом 4 настоящей статьи, без письменного решения о согласовании сетевых организаций запрещается:

1) размещать детские и спортивные площадки, стадионы, рынки, торговые точки, полевые станы, загоны для скота, гаражи и стоянки всех видов машин и механизмов, садовые, огородные и дачные земельные участки, объекты садоводческих, огороднических или дачных некоммерческих объединений, объекты жилищного строительства, в том числе индивидуального (в охранных зонах воздушных линий электропередачи);

2) складировать или размещать хранилища любых, в том числе горюче-смазочных, материалов;

3) устраивать причалы для стоянки судов, барж и плавучих кранов, бросать якоря с судов и осуществлять их проход с отданными якорями, цепями, лотами, волокушами и тралами (в охранных зонах подводных кабельных линий электропередачи).

Статья 38. Ограничения использования территории в границах зон санитарной охраны подземных источников питьевого и хозяйственно-бытового водоснабжения

1. В соответствии с требованиями Федерального закона от 30.03.1999 № 52-ФЗ «О санитарно-эпидемиологическом благополучии населения», санитарных правил и нормативов «Зоны санитарной охраны источников водоснабжения и водо-проводов питьевого назначения. СанПиН 2.1.4.1110-02», утвержденных Главным государственным санитарным врачом Российской Федерации 26.02.2002, в границах зон санитарной охраны подземных источников питьевого и хозяйственно-бытового водоснабжения (далее – ЗСО) устанавливаются особые условия использования территории.

2. ЗСО организуются в составе трех поясов: первый пояс (строгого режима) включает территорию расположения водозаборов, площадок всех водопроводных сооружений и водопроводящего канала. Его назначение – защита места водозабора и водозаборных сооружений от случайного или умышленного загрязнения и повреждения. Второй и третий пояса (пояса ограничений) включают территорию, предназначенную для предупреждения загрязнения воды источников водоснабжения.

3. Территория первого пояса ЗСО должна быть спланирована для отвода поверхностного стока за ее пределы, озеленена, ограждена и обеспечена охраной. Дорожки к сооружениям должны иметь твердое покрытие.

4. На территории первого пояса ЗСО:

1) не допускается посадка высокоствольных деревьев, все виды строительства, не имеющие непосредственного отношения к эксплуатации, реконструкции и расширению водопроводных сооружений, в том числе прокладка трубопроводов различного назначения, размещение жилых и хозяйственно-бытовых зданий, проживание людей, применение ядохимикатов и удобрений;

2) здания должны быть оборудованы канализацией с отведением сточных вод в ближайшую систему бытовой или производственной канализации или на местные станции очистных сооружений, расположенные за пределами первого пояса ЗСО с учетом санитарного режима на территории второго пояса. В исключительных случаях при отсутствии канализации должны устраиваться водонепроницаемые приемники нечистот и бытовых отходов, расположенные в местах, исключающих загрязнение территории первого пояса ЗСО при их вывозе;

3) водопроводные сооружения, расположенные в первом поясе зоны санитарной охраны, должны быть оборудованы с учетом предотвращения возможности загрязнения питьевой воды через оголовки и устья скважин, люки и переливные трубы резервуаров и устройства заливки насосов;

4) все водозаборы должны быть оборудованы аппаратурой для систематического контроля соответствия фактического дебита при эксплуатации водопровода проектной производительности, предусмотренной при его проектировании и обосновании границ ЗСО.

5. На территории третьего пояса ЗСО:

1) бурение новых скважин и новое строительство, связанное с нарушением почвенного покрова, производится при обязательном согласовании с центром государственного санитарно-эпидемиологического надзора;

2) запрещается закачка отработанных вод в подземные горизонты, подземное складирование твердых отходов и разработка недр земли;

3) запрещается размещения складов горюче-смазочных материалов, ядохимикатов и минеральных удобрений, накопителей промстоков, шламохранилищ и других объектов, обуславливающих опасность химического загрязнения подземных вод. Размещение таких объектов допускается в пределах третьего пояса ЗСО только при использовании защищенных подземных вод, при условии выполнения специальных мероприятий по защите водоносного горизонта от загрязнения при наличии санитарно-эпидемиологического заключения центра государственного санитарно-эпидемиологического надзора, выданного с учетом заключения органов геологического контроля.

6. На территории второго пояса ЗСО помимо ограничений, предусмотренных части 5 настоящей статьи не допускается:

1) размещение кладбищ, скотомогильников, полей ассенизации, полей фильтрации, навозохранилищ, силосных траншей, животноводческих и птицеводческих предприятий и других объектов, обуславливающих опасность микробного загрязнения подземных вод;

2) применение удобрений и ядохимикатов;

3) рубка леса главного пользования и реконструкции.

7. На территории второго пояса ЗСО должно обеспечиваться выполнение мероприятий по санитарному благоустройству территории населенных пунктов и других объектов (оборудование канализацией, устройство водонепроницаемых выгребов, организация отвода поверхностного стока и др.).».

2. Опубликовать настоящее решение в газете «Новопавловские Вести» в течение десяти дней со дня издания.

3. Настоящее решение вступает в силу на следующий день после его официального опубликования.

**Председатель Собрания представителей
сельского поселения Новопавловка
муниципального района Большеглушицкий
Самарской области А.А. Матвеевко**

**Глава сельского поселения Новопавловка
муниципального района Большеглушицкий
Самарской области В.М. Елистратов**

<p>«НОВОПАВЛОВСКИЕ ВЕСТИ» Соучредители Администрация сельского поселения Новопавловка муниципального района Большеглушицкий Самарской области, Собрание представителей сельского поселения Новопавловка муниципального района Большеглушицкий Самарской области Наш адрес: 446183, Самарская область, Большеглушицкий район, с.Новопавловка, ул.Советская, д.41, тел.67-5-90 E-mail: adm.novopavlovka@yandex.ru</p>	<p>Издатель – Администрация сельского поселения Новопавловка муниципального района Большеглушицкий Самарской области Редактор: Е.В. Житина</p>	<p>Газета отпечатана в администрации сельского поселения Новопавловка. Номер подписан в печать в 10.00 ч. 21.10.2019 г. тираж 150 экземпляров</p>
---	--	--