

ОПИСАНИЕ МЕСТОПОЛОЖЕНИЯ ГРАНИЦ

Территориальная зона размещения объектов социального и коммунально-бытового назначения (О)
(наименование объекта, местоположение границ которого описано (далее - объект))

Раздел 1

Сведения об объекте

| Сведения об объекте | | |
|---------------------|--|---|
| № п/п | Характеристики объекта | Описание характеристик |
| 1 | 2 | 3 |
| 1 | Местоположение объекта | 446183, Самарская обл, Большеглушицкий р-н, Новопавловка с |
| 2 | Площадь объекта +/- величина погрешности определения площади (Р+/- Дельта Р) | 18475 кв.м ± 35 кв.м |
| 3 | Иные характеристики объекта | <p>Основной вид разрешенного использования: Обслуживание жилой застройки, Хранение автотранспорта, Коммунальное обслуживание, Социальное обслуживание, Оказание услуг связи, Общежития, Бытовое обслуживание, Здравоохранение, Амбулаторно-поликлиническое обслуживание, Стационарное медицинское обслуживание, Образование и просвещение, Дошкольное, начальное и среднее общее образование, Среднее и высшее профессиональное образование, Культурное развитие, Объекты культурно-досуговой деятельности, Парки культуры и отдыха, Религиозное использование, Осуществление религиозных обрядов, Религиозное управление и образование, Общественное управление, Государственное управление, Обеспечение деятельности в области гидрометеорологии и смежных с ней областях, Проведение научных исследований, Ветеринарное обслуживание, Амбулаторное ветеринарное обслуживание, Предпринимательство, Деловое управление, Объекты торговли (торговые центры, торгово-развлекательные центры (комплексы), Рынки, Магазины, Банковская и страховая деятельность, Общественное питание, Гостиничное обслуживание, Развлекательные мероприятия, Служебные гаражи, Объекты дорожного сервиса, Обеспечение дорожного отдыха, Автомобильные мойки, Ремонт автомобилей, Выставочно-ярмарочная деятельность, Обеспечение занятий спортом в помещениях, Площадки для занятий спортом, Туристическое обслуживание, Обеспечение внутреннего правопорядка, Курортная деятельность, Санаторная деятельность, Историко-культурная деятельность, Гидротехнические сооружения, Земельные участки (территории) общего пользования, Улично-дорожная сеть, Благоустройство территории.</p> <p>Условно разрешенный вид разрешенного использования: Для индивидуального жилищного строительства, Малоэтажная многоквартирная жилая застройка, Для ведения личного подсобного хозяйства (приусадебный земельный участок), Блокированная жилая застройка, Медицинские организации особого</p> |

| | | |
|--|--|---|
| | | назначения, Цирки и зверинцы, Обеспечение научной деятельности, Проведение научных испытаний, Приюты для животных, Заправка транспортных средств, Обеспечение спортивно-зрелищных мероприятий, Оборудованные площадки для занятий спортом, Стоянки транспорта общего пользования, Общее пользование водными объектами, Ведение огородничества, Ведение садоводства. |
|--|--|---|

Раздел 2

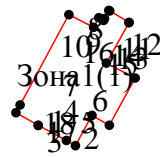
| Сведения о местоположении границ объекта | | | | | |
|---|---------------|------------|---|--|---|
| 1. Система координат <u>МСК-63</u> | | | | | |
| 2. Сведения о характерных точках границ объекта | | | | | |
| Обозначение характерных точек границ | Координаты, м | | Метод определения координат характерной точки | Средняя квадратическая погрешность положения характерной точки (M_t), м | Описание обозначения точки на местности (при наличии) |
| | X | Y | | | |
| 1 | 2 | 3 | 4 | 5 | 6 |
| Зона1(1) | – | – | – | – | – |
| 1 | 302044.15 | 1404373.42 | Картометрический метод | 0.10 | – |
| 2 | 302024.21 | 1404410.57 | Картометрический метод | 0.10 | – |
| 3 | 302017.35 | 1404422.63 | Картометрический метод | 0.10 | – |
| 4 | 302057.34 | 1404444.43 | Картометрический метод | 0.10 | – |
| 5 | 302044.22 | 1404467.33 | Картометрический метод | 0.10 | – |
| 6 | 302106.64 | 1404501.53 | Картометрический метод | 0.10 | – |
| 7 | 302126.44 | 1404463.54 | Картометрический метод | 0.10 | – |
| 8 | 302180.01 | 1404493.39 | Картометрический метод | 0.10 | – |
| 9 | 302180.25 | 1404493.53 | Картометрический метод | 0.10 | – |
| 10 | 302195.43 | 1404467.97 | Картометрический метод | 0.10 | – |
| 11 | 302196.21 | 1404466.68 | Картометрический метод | 0.10 | – |
| 12 | 302185.47 | 1404461.00 | Картометрический метод | 0.10 | – |
| 13 | 302182.93 | 1404459.79 | Картометрический метод | 0.10 | – |
| 14 | 302186.42 | 1404453.43 | Картометрический метод | 0.10 | – |
| 15 | 302173.73 | 1404446.54 | Картометрический метод | 0.10 | – |
| 16 | 302190.51 | 1404413.94 | Картометрический метод | 0.10 | – |
| 17 | 302071.14 | 1404349.44 | Картометрический метод | 0.10 | – |
| 18 | 302060.93 | 1404343.92 | Картометрический метод | 0.10 | – |
| 1 | 302044.15 | 1404373.42 | Картометрический метод | 0.10 | – |
| Зона1(2) | – | – | – | – | – |
| 19 | 302485.60 | 1405765.79 | Картометрический метод | 0.10 | – |
| 20 | 302486.94 | 1405827.92 | Картометрический метод | 0.10 | – |
| 21 | 302531.18 | 1405826.54 | Картометрический метод | 0.10 | – |
| 22 | 302530.14 | 1405764.47 | Картометрический метод | 0.10 | – |
| 19 | 302485.60 | 1405765.79 | Картометрический метод | 0.10 | – |

3. Сведения о характерных точках части (частей) границы объекта

| Обозначение характерных точек части границы | Координаты, м | | Метод определения координат характерной точки | Средняя квадратическая погрешность положения характерной точки (M _t), м | Описание обозначения точки на местности (при наличии) |
|--|---------------|---|---|--|---|
| | X | Y | | | |
| 1 | 2 | 3 | 4 | 5 | 6 |
| – | – | – | – | – | – |

Раздел 4

План границ объекта



Масштаб 1:10000












Используемые условные знаки и обозначения:

Обозначения земельных участков, размеры которых не могут быть переданы в масштабе разделов графической части:

- Обозначение точки земельных участков, имеющиеся в ГКН сведения о границе которых достаточны для определения ее положения на местности.
- Обозначение точки земельных участков, имеющиеся в ГКН сведения о границе которых не достаточны для определения ее положения на местности.
- Обозначение точки земельных участков, представляющих собой единое землепользование с преобладанием обособленных участков, имеющиеся в ГКН сведения о границах которых достаточны для определения их положения на местности.
- Обозначение точки ранее учтенных земельных участков, представляющих собой единое землепользование с преобладанием обособленных участков, имеющиеся в ГКН сведения о границах которых не достаточны для определения их положения на местности.
- ==== Граница ранее учтенного земельного участка, представляющего собой единое землепользование с преобладанием условных участков, имеющиеся в ГКН сведения о границах которых достаточны для определения их положения на местности.
- Граница земельного участка, представляющего собой единое землепользование с преобладанием условных участков, имеющиеся в ГКН сведения о границах которых не достаточны для определения их положения на местности.

Обозначения земельных участков, размеры которых могут быть переданы в масштабе разделов графической части:

- Характерная точка границы, сведения о которой не позволяют однозначно определить ее положение на местности.
- Характерная точка границы, сведения о которой позволяют однозначно определить ее положение на местности.
- _____ Существующая часть границы земельных участков, имеющиеся в ГКН сведения о которой достаточны для определения ее местоположения.
- _____ Вновь образованная часть границы земельных участков, сведения о которой достаточны для определения ее местоположения.
- Существующая часть границы земельных участков, имеющиеся сведения о которой не достаточны для определения ее местоположения.

| | |
|---|--|
|  | Вновь образованная часть границы земельных участков, сведения о которой не достаточны для определения ее местоположения. |
|  | Базовая станция при спутниковых наблюдениях (GPS или ГЛОНАСС) |
|  | Пункты опорной межевой сети (ОМС), (пункт ГГС) |
|  | Пункты съемочного обоснования, созданные при проведении кадастровых работ |
|  | Межевые знаки, которые использовались в качестве опорной сети или съемочного обоснования |
|  | Внемасштабный площадной участок, границы которого установлены декларативно |
|  | Граница субъекта Российской Федерации |
|  | Граница муниципального образования |
|  | Граница кадастрового округа |
|  | Граница кадастрового района |
|  | Граница кадастрового квартала |

