

ОПИСАНИЕ МЕСТОПОЛОЖЕНИЯ ГРАНИЦ

Территориальная Зона отдыха, спорта и туризма (Р2)

(наименование объекта, местоположение границ которого описано (далее - объект))

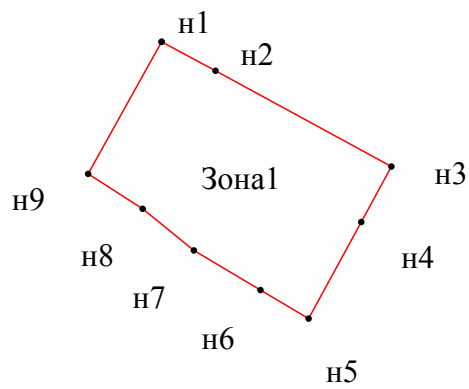
Раздел 1

Сведения об объекте

Сведения об объекте		
№ п/п	Характеристики объекта	Описание характеристик
1	2	3
1	Местоположение объекта	446183, Самарская обл, Большеглушицкий р-н, Новопавловка с
2	Площадь объекта +/- величина погрешности определения площади (Р+/- Дельта Р)	18853 кв.м ± 28 кв.м
3	Иные характеристики объекта	<p>Основной вид разрешенного использования: Парки культуры и отдыха, Общественное питание, Гостиничное обслуживание, Отдых (рекреация), Спорт, Обеспечение спортивно-зрелищных мероприятий, Обеспечение занятий спортом в помещениях, Площадки для занятий спортом, Оборудованные площадки для занятий спортом, Водный спорт, Спортивные базы, Природно-познавательный туризм, Туристическое обслуживание, Охота и рыбалка, Причалы для маломерных судов, Поля для гольфа или конных прогулок, Обеспечение внутреннего правопорядка, Деятельность по особой охране и изучению природы, Охрана природных территорий, Историко-культурная деятельность, Водные объекты, Общее пользование водными объектами, Гидротехнические сооружения, Земельные участки (территории) общего пользования, Улично-дорожная сеть, Благоустройство территории, Специальное пользование водными объектами, Гидротехнические сооружения, Земельные участки (территории) общего пользования, Улично-дорожная сеть, Благоустройство территории</p> <p>Условно разрешенный вид разрешенного использования: Хранение автотранспорта, Коммунальное обслуживание, Предоставление коммунальных услуг, Оказание услуг связи, Объекты культурно-досуговой деятельности, Цирки и зверинцы, Обеспечение деятельности в области гидрометеорологии и смежных с ней областях, Амбулаторное ветеринарное обслуживание, Магазины, Развлекательные мероприятия, Служебные гаражи, Выставочно-ярмарочная деятельность, Авиационный спорт, Обслуживание перевозок пассажиров, Стоянки, Специальное пользование водными объектами</p>

Раздел 4







План границ объекта











Масштаб 1: 5000

Используемые условные знаки и обозначения:

Обозначения земельных участков, размеры которых не могут быть переданы в масштабе разделов графической части:

-  Обозначение точки земельных участков, имеющиеся в ГКН сведения о границе которых достаточны для определения ее положения на местности.
-  Обозначение точки земельных участков, имеющиеся в ГКН сведения о границе которых не достаточны для определения ее положения на местности.
-  Обозначение точки земельных участков, представляющих собой единое землепользование с преобладанием обособленных участков, имеющиеся в ГКН сведения о границах которых достаточны для определения их положения на местности.
-  Обозначение точки ранее учтенных земельных участков, представляющих собой единое землепользование с преобладанием обособленных участков, имеющиеся в ГКН сведения о границах которых не достаточны для определения их положения на местности.
-  Граница ранее учтенного земельного участка, представляющего собой единое землепользование с преобладанием условных участков, имеющиеся в ГКН сведения о границах которых достаточны для определения их положения на местности.
-  Граница земельного участка, представляющего собой единое землепользование с преобладанием условных участков, имеющиеся в ГКН сведения о границах которых не достаточны для определения их положения на местности.

Обозначения земельных участков, размеры которых могут быть переданы в масштабе разделов графической части:

-  Характерная точка границы, сведения о которой не позволяют однозначно определить ее положение на местности.
-  Характерная точка границы, сведения о которой позволяют однозначно определить ее положение на местности.
-  Существующая часть границы земельных участков, имеющиеся в ГКН сведения о которой достаточны для определения ее местоположения.
-  Вновь образованная часть границы земельных участков, сведения о которой достаточны для определения ее местоположения.
-  Существующая часть границы земельных участков, имеющиеся сведения о которой не достаточны для определения ее местоположения.
-  Вновь образованная часть границы земельных участков, сведения о которой не достаточны для определения ее местоположения.
-  Базовая станция при спутниковых наблюдениях (GPS или ГЛОНАСС)
-  Пункты опорной межевой сети (ОМС), (пункт ГГС)



Пункты съемочного обоснования, созданные при проведении кадастровых работ



Межевые знаки, которые использовались в качестве опорной сети или съемочного обоснования



Внемасштабный площадной участок, границы которого установлены декларативно



Граница субъекта Российской Федерации



Граница муниципального образования



Граница кадастрового округа



Граница кадастрового района



Граница кадастрового квартала

