

ОПИСАНИЕ МЕСТОПОЛОЖЕНИЯ ГРАНИЦ
границ населенного пункта - поселок Новопавловка сельского поселения Новопавловка муниципального района
Большеглушицкий Самарской области
(наименование объекта, местоположение границ которого описано (далее - объект))

Раздел 1

Сведения об объекте		
№ п/п	Характеристики объекта	Описание характеристик
1	2	3
1	Местоположение объекта	446183, Самарская обл, Большеглушицкий р-н, Новопавловка с
2	Площадь объекта +/- величина погрешности определения площади (Р+/- Дельта Р)	4791876 кв.м ± 474 кв.м
3	Иные характеристики объекта	—

Раздел 2

Сведения о местоположении границ объекта					
1. Система координат <u>МСК-63</u>					
2. Сведения о характерных точках границ объекта					
Обозначение характерных точек границ	Координаты, м		Метод определения координат характерной точки	Средняя квадратическая погрешность положения характерной точки (M_t), м	Описание обозначения точки на местности (при наличии)
	X	Y			
1	2	3	4	5	6
н1	302688.91	1403224.27	Метод спутниковых геодезических измерений (определений)	0.10	–
н2	302711.81	1403248.80	Метод спутниковых геодезических измерений (определений)	0.10	–
н3	302763.50	1403317.59	Метод спутниковых геодезических измерений (определений)	0.10	–
н4	302767.10	1403322.39	Метод спутниковых геодезических измерений (определений)	0.10	–
н5	302808.16	1403377.04	Метод спутниковых геодезических измерений (определений)	0.10	–
н6	302809.45	1403379.37	Метод спутниковых геодезических измерений (определений)	0.10	–
н7	302817.35	1403393.65	Метод спутниковых геодезических измерений (определений)	0.10	–
н8	302835.54	1403416.60	Метод спутниковых геодезических измерений (определений)	0.10	–
н9	302847.38	1403437.67	Метод спутниковых геодезических измерений (определений)	0.10	–
н10	302860.54	1403442.21	Метод спутниковых геодезических измерений (определений)	0.10	–
н11	302874.47	1403453.16	Метод спутниковых геодезических измерений (определений)	0.10	–
н12	302909.99	1403461.39	Метод спутниковых геодезических измерений (определений)	0.10	–
н13	302930.29	1403466.29	Метод спутниковых геодезических измерений (определений)	0.10	–
н14	302982.11	1403484.25	Метод спутниковых геодезических измерений (определений)	0.10	–
н15	302983.79	1403485.02	Метод спутниковых геодезических измерений (определений)	0.10	–
н16	303106.77	1403591.23	Метод спутниковых геодезических измерений (определений)	0.10	–
н17	303080.90	1403630.23	Метод спутниковых геодезических измерений (определений)	0.10	–
н18	303087.18	1403634.47	Метод спутниковых геодезических измерений (определений)	0.10	–
н19	303105.17	1403646.62	Метод спутниковых геодезических измерений (определений)	0.10	–
н20	303112.24	1403651.28	Метод спутниковых геодезических измерений (определений)	0.10	–
н21	303130.32	1403663.43	Метод спутниковых геодезических измерений (определений)	0.10	–
н22	303161.93	1403684.70	Метод спутниковых геодезических измерений (определений)	0.10	–
н23	303140.89	1403763.98	Метод спутниковых геодезических измерений (определений)	0.10	–
н24	303136.07	1403809.61	Метод спутниковых геодезических измерений (определений)	0.10	–
н25	303131.79	1403899.15	Метод спутниковых геодезических измерений (определений)	0.10	–

н26	303144.36	1404328.87	Метод спутниковых геодезических измерений (определений)	0.10	–
н27	303159.28	1404328.90	Метод спутниковых геодезических измерений (определений)	0.10	–
н28	303160.00	1404328.90	Метод спутниковых геодезических измерений (определений)	0.10	–
н29	303161.48	1404328.87	Метод спутниковых геодезических измерений (определений)	0.10	–
н30	303164.32	1404328.41	Метод спутниковых геодезических измерений (определений)	0.10	–
н31	303165.60	1404327.91	Метод спутниковых геодезических измерений (определений)	0.10	–
н32	303165.63	1404330.46	Метод спутниковых геодезических измерений (определений)	0.10	–
н33	303165.87	1404337.31	Метод спутниковых геодезических измерений (определений)	0.10	–
н34	303164.30	1404336.59	Метод спутниковых геодезических измерений (определений)	0.10	–
н35	303162.35	1404336.14	Метод спутниковых геодезических измерений (определений)	0.10	–
н36	303159.96	1404335.96	Метод спутниковых геодезических измерений (определений)	0.10	–
н37	303159.55	1404335.96	Метод спутниковых геодезических измерений (определений)	0.10	–
н38	303144.54	1404335.93	Метод спутниковых геодезических измерений (определений)	0.10	–
н39	303147.79	1404428.49	Метод спутниковых геодезических измерений (определений)	0.10	–
н40	303148.29	1404442.88	Метод спутниковых геодезических измерений (определений)	0.10	–
н41	303139.18	1404448.75	Метод спутниковых геодезических измерений (определений)	0.10	–
н42	303147.35	1404658.34	Метод спутниковых геодезических измерений (определений)	0.10	–
н43	303155.82	1404658.02	Метод спутниковых геодезических измерений (определений)	0.10	–
н44	303160.40	1404788.23	Метод спутниковых геодезических измерений (определений)	0.10	–
н45	303162.34	1404848.26	Метод спутниковых геодезических измерений (определений)	0.10	–
н46	303155.25	1404853.04	Метод спутниковых геодезических измерений (определений)	0.10	–
н47	303162.86	1405059.54	Метод спутниковых геодезических измерений (определений)	0.10	–
н48	303164.12	1405062.07	Метод спутниковых геодезических измерений (определений)	0.10	–
н49	303171.19	1405061.54	Метод спутниковых геодезических измерений (определений)	0.10	–
н50	303172.21	1405085.90	Метод спутниковых геодезических измерений (определений)	0.10	–
н51	303173.60	1405119.34	Метод спутниковых геодезических измерений (определений)	0.10	–
н52	303161.17	1405121.44	Метод спутниковых геодезических измерений (определений)	0.10	–
н53	303149.81	1405123.31	Метод спутниковых геодезических измерений (определений)	0.10	–
н54	303151.45	1405133.22	Метод спутниковых геодезических измерений (определений)	0.10	–
н55	303150.77	1405133.34	Метод спутниковых геодезических измерений (определений)	0.10	–
н56	303139.03	1405126.15	Метод спутниковых геодезических измерений (определений)	0.10	–
н57	303137.88	1405128.03	Метод спутниковых геодезических измерений (определений)	0.10	–
н58	303132.78	1405124.88	Метод спутниковых геодезических измерений (определений)	0.10	–
н59	303128.69	1405131.55	Метод спутниковых геодезических измерений (определений)	0.10	–

н60	303150.02	1405144.59	Метод спутниковых геодезических измерений (определений)	0.10	–
н61	303153.45	1405138.97	Метод спутниковых геодезических измерений (определений)	0.10	–
н62	303163.83	1405137.22	Метод спутниковых геодезических измерений (определений)	0.10	–
н63	303174.27	1405135.47	Метод спутниковых геодезических измерений (определений)	0.10	–
н64	303182.38	1405330.41	Метод спутниковых геодезических измерений (определений)	0.10	–
н65	303183.07	1405422.53	Метод спутниковых геодезических измерений (определений)	0.10	–
н66	303180.48	1405482.59	Метод спутниковых геодезических измерений (определений)	0.10	–
н67	303154.89	1405815.70	Метод спутниковых геодезических измерений (определений)	0.10	–
н68	303131.80	1406091.83	Метод спутниковых геодезических измерений (определений)	0.10	–
н69	303117.37	1406264.47	Метод спутниковых геодезических измерений (определений)	0.10	–
н70	303113.33	1406312.76	Метод спутниковых геодезических измерений (определений)	0.10	–
н71	303101.77	1406458.58	Метод спутниковых геодезических измерений (определений)	0.10	–
н72	303100.54	1406473.35	Метод спутниковых геодезических измерений (определений)	0.10	–
н73	303095.11	1406538.82	Метод спутниковых геодезических измерений (определений)	0.10	–
н74	303093.18	1406562.20	Метод спутниковых геодезических измерений (определений)	0.10	–
н75	303091.76	1406579.21	Метод спутниковых геодезических измерений (определений)	0.10	–
н76	303091.45	1406582.43	Метод спутниковых геодезических измерений (определений)	0.10	–
н77	303056.81	1406570.09	Метод спутниковых геодезических измерений (определений)	0.10	–
н78	302846.87	1406495.34	Метод спутниковых геодезических измерений (определений)	0.10	–
н79	302692.30	1406447.18	Метод спутниковых геодезических измерений (определений)	0.10	–
н80	302667.37	1406443.71	Метод спутниковых геодезических измерений (определений)	0.10	–
н81	302633.65	1406445.12	Метод спутниковых геодезических измерений (определений)	0.10	–
н82	302598.47	1406452.21	Метод спутниковых геодезических измерений (определений)	0.10	–
н83	302568.70	1406466.94	Метод спутниковых геодезических измерений (определений)	0.10	–
н84	302539.09	1406486.74	Метод спутниковых геодезических измерений (определений)	0.10	–
н85	302515.28	1406509.67	Метод спутниковых геодезических измерений (определений)	0.10	–
н86	302502.15	1406532.17	Метод спутниковых геодезических измерений (определений)	0.10	–
н87	302491.98	1406558.48	Метод спутниковых геодезических измерений (определений)	0.10	–
н88	302482.10	1406578.58	Метод спутниковых геодезических измерений (определений)	0.10	–
н89	302472.32	1406593.64	Метод спутниковых геодезических измерений (определений)	0.10	–
н90	302470.49	1406596.50	Метод спутниковых геодезических измерений (определений)	0.10	–
н91	302451.95	1406624.84	Метод спутниковых геодезических измерений (определений)	0.10	–
н92	302449.08	1406624.79	Метод спутниковых геодезических измерений (определений)	0.10	–
н93	302444.20	1406624.66	Метод спутниковых геодезических измерений (определений)	0.10	–

н94	302348.13	1406622.00	Метод спутниковых геодезических измерений (определений)	0.10	–
н95	302356.01	1406611.74	Метод спутниковых геодезических измерений (определений)	0.10	–
н96	302355.40	1406611.82	Метод спутниковых геодезических измерений (определений)	0.10	–
н97	302353.51	1406613.04	Метод спутниковых геодезических измерений (определений)	0.10	–
н98	302348.27	1406613.40	Метод спутниковых геодезических измерений (определений)	0.10	–
н99	302354.68	1406608.18	Метод спутниковых геодезических измерений (определений)	0.10	–
н100	302359.39	1406599.46	Метод спутниковых геодезических измерений (определений)	0.10	–
н101	302358.70	1406593.38	Метод спутниковых геодезических измерений (определений)	0.10	–
н102	302360.04	1406590.94	Метод спутниковых геодезических измерений (определений)	0.10	–
н103	302360.71	1406587.46	Метод спутниковых геодезических измерений (определений)	0.10	–
н104	302356.80	1406579.12	Метод спутниковых геодезических измерений (определений)	0.10	–
н105	302352.94	1406570.61	Метод спутниковых геодезических измерений (определений)	0.10	–
н106	302351.72	1406567.13	Метод спутниковых геодезических измерений (определений)	0.10	–
н107	302347.69	1406564.71	Метод спутниковых геодезических измерений (определений)	0.10	–
н108	302344.33	1406560.73	Метод спутниковых геодезических измерений (определений)	0.10	–
н109	302342.59	1406556.36	Метод спутниковых геодезических измерений (определений)	0.10	–
н110	302344.92	1406549.42	Метод спутниковых геодезических измерений (определений)	0.10	–
н111	302345.27	1406545.76	Метод спутниковых геодезических измерений (определений)	0.10	–
н112	302341.75	1406540.72	Метод спутниковых геодезических измерений (определений)	0.10	–
н113	302340.07	1406533.61	Метод спутниковых геодезических измерений (определений)	0.10	–
н114	302339.65	1406523.54	Метод спутниковых геодезических измерений (определений)	0.10	–
н115	302334.47	1406514.52	Метод спутниковых геодезических измерений (определений)	0.10	–
н116	302330.58	1406508.28	Метод спутниковых геодезических измерений (определений)	0.10	–
н117	302322.90	1406501.18	Метод спутниковых геодезических измерений (определений)	0.10	–
н118	302301.14	1406487.88	Метод спутниковых геодезических измерений (определений)	0.10	–
н119	302268.53	1406470.63	Метод спутниковых геодезических измерений (определений)	0.10	–
н120	302259.12	1406467.04	Метод спутниковых геодезических измерений (определений)	0.10	–
н121	302238.20	1406462.07	Метод спутниковых геодезических измерений (определений)	0.10	–
н122	302223.51	1406460.71	Метод спутниковых геодезических измерений (определений)	0.10	–
н123	302210.40	1406465.95	Метод спутниковых геодезических измерений (определений)	0.10	–
н124	302207.62	1406466.64	Метод спутниковых геодезических измерений (определений)	0.10	–
н125	302202.90	1406466.15	Метод спутниковых геодезических измерений (определений)	0.10	–
н126	302193.66	1406468.07	Метод спутниковых геодезических измерений (определений)	0.10	–
н127	302177.27	1406467.94	Метод спутниковых геодезических измерений (определений)	0.10	–

н128	302172.15	1406465.01	Метод спутниковых геодезических измерений (определений)	0.10	–
н129	302170.74	1406462.91	Метод спутниковых геодезических измерений (определений)	0.10	–
н130	302169.69	1406458.60	Метод спутниковых геодезических измерений (определений)	0.10	–
н131	302170.37	1406455.49	Метод спутниковых геодезических измерений (определений)	0.10	–
н132	302171.37	1406453.93	Метод спутниковых геодезических измерений (определений)	0.10	–
н133	302172.95	1406454.25	Метод спутниковых геодезических измерений (определений)	0.10	–
н134	302174.17	1406456.50	Метод спутниковых геодезических измерений (определений)	0.10	–
н135	302177.70	1406458.75	Метод спутниковых геодезических измерений (определений)	0.10	–
н136	302179.57	1406461.51	Метод спутниковых геодезических измерений (определений)	0.10	–
н137	302182.36	1406462.37	Метод спутниковых геодезических измерений (определений)	0.10	–
н138	302184.63	1406461.32	Метод спутниковых геодезических измерений (определений)	0.10	–
н139	302189.73	1406456.30	Метод спутниковых геодезических измерений (определений)	0.10	–
н140	302194.21	1406454.03	Метод спутниковых геодезических измерений (определений)	0.10	–
н141	302203.38	1406453.66	Метод спутниковых геодезических измерений (определений)	0.10	–
н142	302214.00	1406448.43	Метод спутниковых геодезических измерений (определений)	0.10	–
н143	302229.75	1406433.16	Метод спутниковых геодезических измерений (определений)	0.10	–
н144	302230.42	1406429.87	Метод спутниковых геодезических измерений (определений)	0.10	–
н145	302228.67	1406425.39	Метод спутниковых геодезических измерений (определений)	0.10	–
н146	302228.09	1406417.40	Метод спутниковых геодезических измерений (определений)	0.10	–
н147	302223.28	1406399.43	Метод спутниковых геодезических измерений (определений)	0.10	–
н148	302217.50	1406391.34	Метод спутниковых геодезических измерений (определений)	0.10	–
н149	302211.63	1406385.31	Метод спутниковых геодезических измерений (определений)	0.10	–
н150	302209.79	1406380.30	Метод спутниковых геодезических измерений (определений)	0.10	–
н151	302211.17	1406377.37	Метод спутниковых геодезических измерений (определений)	0.10	–
н152	302211.85	1406374.42	Метод спутниковых геодезических измерений (определений)	0.10	–
н153	302210.13	1406372.00	Метод спутниковых геодезических измерений (определений)	0.10	–
н154	302205.44	1406372.02	Метод спутниковых геодезических измерений (определений)	0.10	–
н155	302200.26	1406373.94	Метод спутниковых геодезических измерений (определений)	0.10	–
н156	302195.25	1406373.79	Метод спутниковых геодезических измерений (определений)	0.10	–
н157	302192.50	1406370.51	Метод спутниковых геодезических измерений (определений)	0.10	–
н158	302191.05	1406364.30	Метод спутниковых геодезических измерений (определений)	0.10	–
н159	302184.54	1406350.67	Метод спутниковых геодезических измерений (определений)	0.10	–
н160	302189.76	1406328.72	Метод спутниковых геодезических измерений (определений)	0.10	–
н161	302194.45	1406327.16	Метод спутниковых геодезических измерений (определений)	0.10	–

н162	302196.49	1406325.24	Метод спутниковых геодезических измерений (определений)	0.10	–
н163	302197.81	1406320.76	Метод спутниковых геодезических измерений (определений)	0.10	–
н164	302200.77	1406316.62	Метод спутниковых геодезических измерений (определений)	0.10	–
н165	302208.66	1406305.02	Метод спутниковых геодезических измерений (определений)	0.10	–
н166	302209.32	1406290.70	Метод спутниковых геодезических измерений (определений)	0.10	–
н167	302209.92	1406285.70	Метод спутниковых геодезических измерений (определений)	0.10	–
н168	302211.79	1406282.59	Метод спутниковых геодезических измерений (определений)	0.10	–
н169	302218.41	1406274.48	Метод спутниковых геодезических измерений (определений)	0.10	–
н170	302228.00	1406261.51	Метод спутниковых геодезических измерений (определений)	0.10	–
н171	302261.94	1406223.14	Метод спутниковых геодезических измерений (определений)	0.10	–
н172	302267.63	1406215.36	Метод спутниковых геодезических измерений (определений)	0.10	–
н173	302275.11	1406207.43	Метод спутниковых геодезических измерений (определений)	0.10	–
н174	302281.83	1406198.97	Метод спутниковых геодезических измерений (определений)	0.10	–
н175	302285.64	1406189.81	Метод спутниковых геодезических измерений (определений)	0.10	–
н176	302288.35	1406182.75	Метод спутниковых геодезических измерений (определений)	0.10	–
н177	302292.32	1406154.89	Метод спутниковых геодезических измерений (определений)	0.10	–
н178	302292.09	1406134.11	Метод спутниковых геодезических измерений (определений)	0.10	–
н179	302291.06	1406127.58	Метод спутниковых геодезических измерений (определений)	0.10	–
н180	302288.75	1406118.57	Метод спутниковых геодезических измерений (определений)	0.10	–
н181	302286.32	1406115.77	Метод спутниковых геодезических измерений (определений)	0.10	–
н182	302281.32	1406109.78	Метод спутниковых геодезических измерений (определений)	0.10	–
н183	302266.70	1406095.27	Метод спутниковых геодезических измерений (определений)	0.10	–
н184	302242.81	1406084.94	Метод спутниковых геодезических измерений (определений)	0.10	–
н185	302227.34	1406079.88	Метод спутниковых геодезических измерений (определений)	0.10	–
н186	302215.73	1406077.53	Метод спутниковых геодезических измерений (определений)	0.10	–
н187	302206.72	1406072.94	Метод спутниковых геодезических измерений (определений)	0.10	–
н188	302202.60	1406071.61	Метод спутниковых геодезических измерений (определений)	0.10	–
н189	302188.37	1406069.44	Метод спутниковых геодезических измерений (определений)	0.10	–
н190	302179.40	1406067.24	Метод спутниковых геодезических измерений (определений)	0.10	–
н191	302171.31	1406065.26	Метод спутниковых геодезических измерений (определений)	0.10	–
н192	302160.08	1406067.53	Метод спутниковых геодезических измерений (определений)	0.10	–
н193	302157.29	1406071.16	Метод спутниковых геодезических измерений (определений)	0.10	–
н194	302152.62	1406071.68	Метод спутниковых геодезических измерений (определений)	0.10	–
н195	302148.98	1406069.82	Метод спутниковых геодезических измерений (определений)	0.10	–

н196	302145.48	1406069.83	Метод спутниковых геодезических измерений (определений)	0.10	–
н197	302143.80	1406071.55	Метод спутниковых геодезических измерений (определений)	0.10	–
н198	302138.74	1406074.83	Метод спутниковых геодезических измерений (определений)	0.10	–
н199	302105.68	1406072.74	Метод спутниковых геодезических измерений (определений)	0.10	–
н200	302098.73	1406070.90	Метод спутниковых геодезических измерений (определений)	0.10	–
н201	302084.70	1406065.99	Метод спутниковых геодезических измерений (определений)	0.10	–
н202	302073.60	1406057.84	Метод спутниковых геодезических измерений (определений)	0.10	–
н203	302066.13	1406049.66	Метод спутниковых геодезических измерений (определений)	0.10	–
н204	302051.36	1406020.66	Метод спутниковых геодезических измерений (определений)	0.10	–
н205	302034.33	1405972.08	Метод спутниковых геодезических измерений (определений)	0.10	–
н206	302030.06	1405961.33	Метод спутниковых геодезических измерений (определений)	0.10	–
н207	302018.65	1405942.66	Метод спутниковых геодезических измерений (определений)	0.10	–
н208	302011.02	1405932.22	Метод спутниковых геодезических измерений (определений)	0.10	–
н209	301992.75	1405910.80	Метод спутниковых геодезических измерений (определений)	0.10	–
н210	301986.30	1405901.81	Метод спутниковых геодезических измерений (определений)	0.10	–
н211	301980.89	1405892.13	Метод спутниковых геодезических измерений (определений)	0.10	–
н212	301974.31	1405876.39	Метод спутниковых геодезических измерений (определений)	0.10	–
н213	301971.74	1405868.88	Метод спутниковых геодезических измерений (определений)	0.10	–
н214	301969.37	1405855.73	Метод спутниковых геодезических измерений (определений)	0.10	–
н215	301968.19	1405843.74	Метод спутниковых геодезических измерений (определений)	0.10	–
н216	301969.19	1405834.83	Метод спутниковых геодезических измерений (определений)	0.10	–
н217	301977.23	1405811.52	Метод спутниковых геодезических измерений (определений)	0.10	–
н218	301983.76	1405798.57	Метод спутниковых геодезических измерений (определений)	0.10	–
н219	302004.57	1405773.72	Метод спутниковых геодезических измерений (определений)	0.10	–
н220	302012.17	1405762.52	Метод спутниковых геодезических измерений (определений)	0.10	–
н221	302018.48	1405751.73	Метод спутниковых геодезических измерений (определений)	0.10	–
н222	302023.25	1405741.47	Метод спутниковых геодезических измерений (определений)	0.10	–
н223	302030.20	1405721.97	Метод спутниковых геодезических измерений (определений)	0.10	–
н224	302033.94	1405708.33	Метод спутниковых геодезических измерений (определений)	0.10	–
н225	302037.32	1405687.17	Метод спутниковых геодезических измерений (определений)	0.10	–
н226	302037.58	1405667.84	Метод спутниковых геодезических измерений (определений)	0.10	–
н227	302034.55	1405645.97	Метод спутниковых геодезических измерений (определений)	0.10	–
н228	302034.06	1405635.87	Метод спутниковых геодезических измерений (определений)	0.10	–
н229	302034.02	1405618.41	Метод спутниковых геодезических измерений (определений)	0.10	–

н230	302036.66	1405605.02	Метод спутниковых геодезических измерений (определений)	0.10	–
н231	302045.73	1405575.01	Метод спутниковых геодезических измерений (определений)	0.10	–
н232	302051.48	1405564.32	Метод спутниковых геодезических измерений (определений)	0.10	–
н233	302062.88	1405548.12	Метод спутниковых геодезических измерений (определений)	0.10	–
н234	302084.36	1405522.91	Метод спутниковых геодезических измерений (определений)	0.10	–
н235	302110.26	1405494.64	Метод спутниковых геодезических измерений (определений)	0.10	–
н236	302218.17	1405387.69	Метод спутниковых геодезических измерений (определений)	0.10	–
н237	302221.28	1405384.13	Метод спутниковых геодезических измерений (определений)	0.10	–
н238	302225.73	1405373.83	Метод спутниковых геодезических измерений (определений)	0.10	–
н239	302225.67	1405369.42	Метод спутниковых геодезических измерений (определений)	0.10	–
н240	302224.12	1405363.55	Метод спутниковых геодезических измерений (определений)	0.10	–
н241	302224.94	1405353.37	Метод спутниковых геодезических измерений (определений)	0.10	–
н242	302226.63	1405344.22	Метод спутниковых геодезических измерений (определений)	0.10	–
н243	302227.76	1405338.30	Метод спутниковых геодезических измерений (определений)	0.10	–
н244	302228.90	1405320.62	Метод спутниковых геодезических измерений (определений)	0.10	–
н245	302224.07	1405308.22	Метод спутниковых геодезических измерений (определений)	0.10	–
н246	302223.39	1405305.39	Метод спутниковых геодезических измерений (определений)	0.10	–
н247	302224.70	1405300.72	Метод спутниковых геодезических измерений (определений)	0.10	–
н248	302224.57	1405294.75	Метод спутниковых геодезических измерений (определений)	0.10	–
н249	302222.11	1405286.46	Метод спутниковых геодезических измерений (определений)	0.10	–
н250	302217.07	1405276.78	Метод спутниковых геодезических измерений (определений)	0.10	–
н251	302205.93	1405250.94	Метод спутниковых геодезических измерений (определений)	0.10	–
н252	302202.66	1405247.27	Метод спутниковых геодезических измерений (определений)	0.10	–
н253	302200.22	1405246.14	Метод спутниковых геодезических измерений (определений)	0.10	–
н254	302195.47	1405243.08	Метод спутниковых геодезических измерений (определений)	0.10	–
н255	302192.62	1405237.67	Метод спутниковых геодезических измерений (определений)	0.10	–
н256	302191.30	1405236.14	Метод спутниковых геодезических измерений (определений)	0.10	–
н257	302175.50	1405226.07	Метод спутниковых геодезических измерений (определений)	0.10	–
н258	302163.00	1405220.27	Метод спутниковых геодезических измерений (определений)	0.10	–
н259	302150.13	1405216.27	Метод спутниковых геодезических измерений (определений)	0.10	–
н260	302112.89	1405217.26	Метод спутниковых геодезических измерений (определений)	0.10	–
н261	302103.43	1405219.94	Метод спутниковых геодезических измерений (определений)	0.10	–
н262	302096.86	1405221.46	Метод спутниковых геодезических измерений (определений)	0.10	–
н263	302094.62	1405221.61	Метод спутниковых геодезических измерений (определений)	0.10	–

н298	302089.29	1405117.40	Метод спутниковых геодезических измерений (определений)	0.10	–
н299	302091.11	1405116.11	Метод спутниковых геодезических измерений (определений)	0.10	–
н300	302097.42	1405107.01	Метод спутниковых геодезических измерений (определений)	0.10	–
н301	302117.75	1405091.90	Метод спутниковых геодезических измерений (определений)	0.10	–
н302	302119.07	1405090.35	Метод спутниковых геодезических измерений (определений)	0.10	–
н303	302121.55	1405089.85	Метод спутниковых геодезических измерений (определений)	0.10	–
н304	302123.97	1405091.01	Метод спутниковых геодезических измерений (определений)	0.10	–
н305	302128.86	1405089.59	Метод спутниковых геодезических измерений (определений)	0.10	–
н306	302131.02	1405085.96	Метод спутниковых геодезических измерений (определений)	0.10	–
н307	302134.49	1405083.85	Метод спутниковых геодезических измерений (определений)	0.10	–
н308	302138.55	1405083.28	Метод спутниковых геодезических измерений (определений)	0.10	–
н309	302157.27	1405074.72	Метод спутниковых геодезических измерений (определений)	0.10	–
н310	302161.96	1405073.40	Метод спутниковых геодезических измерений (определений)	0.10	–
н311	302172.62	1405070.91	Метод спутниковых геодезических измерений (определений)	0.10	–
н312	302180.54	1405067.46	Метод спутниковых геодезических измерений (определений)	0.10	–
н313	302181.85	1405065.65	Метод спутниковых геодезических измерений (определений)	0.10	–
н314	302191.42	1405059.51	Метод спутниковых геодезических измерений (определений)	0.10	–
н315	302204.55	1405057.85	Метод спутниковых геодезических измерений (определений)	0.10	–
н316	302210.47	1405057.64	Метод спутниковых геодезических измерений (определений)	0.10	–
н317	302213.73	1405056.04	Метод спутниковых геодезических измерений (определений)	0.10	–
н318	302217.05	1405053.38	Метод спутниковых геодезических измерений (определений)	0.10	–
н319	302226.08	1405049.33	Метод спутниковых геодезических измерений (определений)	0.10	–
н320	302233.77	1405047.60	Метод спутниковых геодезических измерений (определений)	0.10	–
н321	302248.95	1405046.99	Метод спутниковых геодезических измерений (определений)	0.10	–
н322	302252.59	1405045.92	Метод спутниковых геодезических измерений (определений)	0.10	–
н323	302255.18	1405044.99	Метод спутниковых геодезических измерений (определений)	0.10	–
н324	302258.32	1405043.88	Метод спутниковых геодезических измерений (определений)	0.10	–
н325	302290.24	1405038.24	Метод спутниковых геодезических измерений (определений)	0.10	–
н326	302294.46	1405034.43	Метод спутниковых геодезических измерений (определений)	0.10	–
н327	302304.14	1405032.37	Метод спутниковых геодезических измерений (определений)	0.10	–
н328	302320.13	1405028.95	Метод спутниковых геодезических измерений (определений)	0.10	–
н329	302327.12	1405026.96	Метод спутниковых геодезических измерений (определений)	0.10	–
н330	302335.87	1405023.90	Метод спутниковых геодезических измерений (определений)	0.10	–
н331	302351.26	1405017.56	Метод спутниковых геодезических измерений (определений)	0.10	–

н332	302355.34	1405013.45	Метод спутниковых геодезических измерений (определений)	0.10	–
н333	302362.17	1405011.07	Метод спутниковых геодезических измерений (определений)	0.10	–
н334	302369.28	1405007.39	Метод спутниковых геодезических измерений (определений)	0.10	–
н335	302374.67	1405001.49	Метод спутниковых геодезических измерений (определений)	0.10	–
н336	302375.05	1404997.23	Метод спутниковых геодезических измерений (определений)	0.10	–
н337	302376.89	1404994.81	Метод спутниковых геодезических измерений (определений)	0.10	–
н338	302378.54	1404993.77	Метод спутниковых геодезических измерений (определений)	0.10	–
н339	302382.62	1404986.70	Метод спутниковых геодезических измерений (определений)	0.10	–
н340	302385.71	1404984.07	Метод спутниковых геодезических измерений (определений)	0.10	–
н341	302389.22	1404981.46	Метод спутниковых геодезических измерений (определений)	0.10	–
н342	302394.87	1404972.82	Метод спутниковых геодезических измерений (определений)	0.10	–
н343	302397.00	1404964.09	Метод спутниковых геодезических измерений (определений)	0.10	–
н344	302398.68	1404954.49	Метод спутниковых геодезических измерений (определений)	0.10	–
н345	302398.48	1404952.97	Метод спутниковых геодезических измерений (определений)	0.10	–
н346	302398.08	1404946.15	Метод спутниковых геодезических измерений (определений)	0.10	–
н347	302397.19	1404939.87	Метод спутниковых геодезических измерений (определений)	0.10	–
н348	302397.17	1404937.83	Метод спутниковых геодезических измерений (определений)	0.10	–
н349	302396.98	1404931.68	Метод спутниковых геодезических измерений (определений)	0.10	–
н350	302396.52	1404926.57	Метод спутниковых геодезических измерений (определений)	0.10	–
н351	302392.46	1404908.93	Метод спутниковых геодезических измерений (определений)	0.10	–
н352	302389.59	1404899.93	Метод спутниковых геодезических измерений (определений)	0.10	–
н353	302387.76	1404895.02	Метод спутниковых геодезических измерений (определений)	0.10	–
н354	302385.31	1404872.19	Метод спутниковых геодезических измерений (определений)	0.10	–
н355	302385.54	1404860.92	Метод спутниковых геодезических измерений (определений)	0.10	–
н356	302383.27	1404827.52	Метод спутниковых геодезических измерений (определений)	0.10	–
н357	302381.25	1404803.01	Метод спутниковых геодезических измерений (определений)	0.10	–
н358	302382.15	1404799.25	Метод спутниковых геодезических измерений (определений)	0.10	–
н359	302378.63	1404795.56	Метод спутниковых геодезических измерений (определений)	0.10	–
н360	302375.35	1404790.31	Метод спутниковых геодезических измерений (определений)	0.10	–
н361	302373.91	1404787.62	Метод спутниковых геодезических измерений (определений)	0.10	–
н362	302373.12	1404783.54	Метод спутниковых геодезических измерений (определений)	0.10	–
н363	302373.71	1404779.61	Метод спутниковых геодезических измерений (определений)	0.10	–
н364	302366.30	1404751.75	Метод спутниковых геодезических измерений (определений)	0.10	–
н365	302364.21	1404746.68	Метод спутниковых геодезических измерений (определений)	0.10	–

н366	302360.36	1404736.83	Метод спутниковых геодезических измерений (определений)	0.10	–
н367	302355.37	1404726.81	Метод спутниковых геодезических измерений (определений)	0.10	–
н368	302346.46	1404712.38	Метод спутниковых геодезических измерений (определений)	0.10	–
н369	302339.80	1404704.23	Метод спутниковых геодезических измерений (определений)	0.10	–
н370	302336.34	1404700.67	Метод спутниковых геодезических измерений (определений)	0.10	–
н371	302331.95	1404697.32	Метод спутниковых геодезических измерений (определений)	0.10	–
н372	302328.41	1404693.57	Метод спутниковых геодезических измерений (определений)	0.10	–
н373	302319.53	1404687.36	Метод спутниковых геодезических измерений (определений)	0.10	–
н374	302318.46	1404685.83	Метод спутниковых геодезических измерений (определений)	0.10	–
н375	302317.94	1404683.95	Метод спутниковых геодезических измерений (определений)	0.10	–
н376	302316.51	1404682.77	Метод спутниковых геодезических измерений (определений)	0.10	–
н377	302313.10	1404681.80	Метод спутниковых геодезических измерений (определений)	0.10	–
н378	302307.87	1404680.87	Метод спутниковых геодезических измерений (определений)	0.10	–
н379	302304.91	1404678.85	Метод спутниковых геодезических измерений (определений)	0.10	–
н380	302304.57	1404676.78	Метод спутниковых геодезических измерений (определений)	0.10	–
н381	302304.70	1404675.43	Метод спутниковых геодезических измерений (определений)	0.10	–
н382	302303.47	1404672.85	Метод спутниковых геодезических измерений (определений)	0.10	–
н383	302300.69	1404670.69	Метод спутниковых геодезических измерений (определений)	0.10	–
н384	302273.98	1404658.86	Метод спутниковых геодезических измерений (определений)	0.10	–
н385	302261.34	1404653.85	Метод спутниковых геодезических измерений (определений)	0.10	–
н386	302242.64	1404646.63	Метод спутниковых геодезических измерений (определений)	0.10	–
н387	302226.25	1404643.67	Метод спутниковых геодезических измерений (определений)	0.10	–
н388	302223.28	1404642.85	Метод спутниковых геодезических измерений (определений)	0.10	–
н389	302220.51	1404640.85	Метод спутниковых геодезических измерений (определений)	0.10	–
н390	302217.94	1404639.17	Метод спутниковых геодезических измерений (определений)	0.10	–
н391	302203.54	1404632.91	Метод спутниковых геодезических измерений (определений)	0.10	–
н392	302192.70	1404627.96	Метод спутниковых геодезических измерений (определений)	0.10	–
н393	302168.41	1404621.49	Метод спутниковых геодезических измерений (определений)	0.10	–
н394	302163.17	1404619.02	Метод спутниковых геодезических измерений (определений)	0.10	–
н395	302155.80	1404614.66	Метод спутниковых геодезических измерений (определений)	0.10	–
н396	302141.10	1404610.11	Метод спутниковых геодезических измерений (определений)	0.10	–
н397	302137.06	1404606.23	Метод спутниковых геодезических измерений (определений)	0.10	–
н398	302131.14	1404605.47	Метод спутниковых геодезических измерений (определений)	0.10	–
н399	302128.18	1404603.28	Метод спутниковых геодезических измерений (определений)	0.10	–

н400	302126.60	1404602.80	Метод спутниковых геодезических измерений (определений)	0.10	–
н401	302124.03	1404602.85	Метод спутниковых геодезических измерений (определений)	0.10	–
н402	302120.56	1404602.04	Метод спутниковых геодезических измерений (определений)	0.10	–
н403	302115.27	1404598.18	Метод спутниковых геодезических измерений (определений)	0.10	–
н404	302109.06	1404594.68	Метод спутниковых геодезических измерений (определений)	0.10	–
н405	302101.45	1404593.61	Метод спутниковых геодезических измерений (определений)	0.10	–
н406	302098.25	1404592.11	Метод спутниковых геодезических измерений (определений)	0.10	–
н407	302088.40	1404588.48	Метод спутниковых геодезических измерений (определений)	0.10	–
н408	302084.92	1404587.16	Метод спутниковых геодезических измерений (определений)	0.10	–
н409	302079.53	1404584.15	Метод спутниковых геодезических измерений (определений)	0.10	–
н410	302074.06	1404580.65	Метод спутниковых геодезических измерений (определений)	0.10	–
н411	302050.22	1404572.75	Метод спутниковых геодезических измерений (определений)	0.10	–
н412	302047.17	1404571.60	Метод спутниковых геодезических измерений (определений)	0.10	–
н413	302036.46	1404568.32	Метод спутниковых геодезических измерений (определений)	0.10	–
н414	302023.51	1404566.60	Метод спутниковых геодезических измерений (определений)	0.10	–
н415	302010.46	1404567.50	Метод спутниковых геодезических измерений (определений)	0.10	–
н416	302009.44	1404569.76	Метод спутниковых геодезических измерений (определений)	0.10	–
н417	302006.57	1404571.52	Метод спутниковых геодезических измерений (определений)	0.10	–
н418	302002.61	1404571.28	Метод спутниковых геодезических измерений (определений)	0.10	–
н419	302000.55	1404571.31	Метод спутниковых геодезических измерений (определений)	0.10	–
н420	301998.27	1404570.66	Метод спутниковых геодезических измерений (определений)	0.10	–
н421	301984.39	1404576.74	Метод спутниковых геодезических измерений (определений)	0.10	–
н422	301975.12	1404582.49	Метод спутниковых геодезических измерений (определений)	0.10	–
н423	301965.69	1404590.32	Метод спутниковых геодезических измерений (определений)	0.10	–
н424	301953.63	1404605.79	Метод спутниковых геодезических измерений (определений)	0.10	–
н425	301949.86	1404615.88	Метод спутниковых геодезических измерений (определений)	0.10	–
н426	301948.08	1404627.29	Метод спутниковых геодезических измерений (определений)	0.10	–
н427	301948.57	1404655.69	Метод спутниковых геодезических измерений (определений)	0.10	–
н428	301949.84	1404669.79	Метод спутниковых геодезических измерений (определений)	0.10	–
н429	301949.89	1404673.77	Метод спутниковых геодезических измерений (определений)	0.10	–
н430	301950.74	1404692.80	Метод спутниковых геодезических измерений (определений)	0.10	–
н431	301950.48	1404709.19	Метод спутниковых геодезических измерений (определений)	0.10	–
н432	301949.87	1404717.19	Метод спутниковых геодезических измерений (определений)	0.10	–
н433	301947.01	1404735.65	Метод спутниковых геодезических измерений (определений)	0.10	–

н434	301944.34	1404751.07	Метод спутниковых геодезических измерений (определений)	0.10	–
н435	301938.13	1404774.83	Метод спутниковых геодезических измерений (определений)	0.10	–
н436	301935.46	1404779.87	Метод спутниковых геодезических измерений (определений)	0.10	–
н437	301929.32	1404793.06	Метод спутниковых геодезических измерений (определений)	0.10	–
н438	301924.18	1404805.09	Метод спутниковых геодезических измерений (определений)	0.10	–
н439	301921.81	1404810.98	Метод спутниковых геодезических измерений (определений)	0.10	–
н440	301912.61	1404833.63	Метод спутниковых геодезических измерений (определений)	0.10	–
н441	301907.97	1404842.36	Метод спутниковых геодезических измерений (определений)	0.10	–
н442	301902.39	1404849.46	Метод спутниковых геодезических измерений (определений)	0.10	–
н443	301893.78	1404857.71	Метод спутниковых геодезических измерений (определений)	0.10	–
н444	301887.44	1404864.84	Метод спутниковых геодезических измерений (определений)	0.10	–
н445	301879.80	1404872.02	Метод спутниковых геодезических измерений (определений)	0.10	–
н446	301872.73	1404876.40	Метод спутниковых геодезических измерений (определений)	0.10	–
н447	301860.05	1404880.10	Метод спутниковых геодезических измерений (определений)	0.10	–
н448	301852.47	1404879.82	Метод спутниковых геодезических измерений (определений)	0.10	–
н449	301845.00	1404877.46	Метод спутниковых геодезических измерений (определений)	0.10	–
н450	301838.52	1404872.04	Метод спутниковых геодезических измерений (определений)	0.10	–
н451	301831.70	1404862.98	Метод спутниковых геодезических измерений (определений)	0.10	–
н452	301827.99	1404855.22	Метод спутниковых геодезических измерений (определений)	0.10	–
н453	301820.96	1404840.97	Метод спутниковых геодезических измерений (определений)	0.10	–
н454	301816.50	1404831.58	Метод спутниковых геодезических измерений (определений)	0.10	–
н455	301816.59	1404824.57	Метод спутниковых геодезических измерений (определений)	0.10	–
н456	301818.01	1404822.51	Метод спутниковых геодезических измерений (определений)	0.10	–
н457	301817.75	1404819.49	Метод спутниковых геодезических измерений (определений)	0.10	–
н458	301812.82	1404809.17	Метод спутниковых геодезических измерений (определений)	0.10	–
н459	301810.78	1404796.23	Метод спутниковых геодезических измерений (определений)	0.10	–
н460	301811.76	1404792.56	Метод спутниковых геодезических измерений (определений)	0.10	–
н461	301811.48	1404785.81	Метод спутниковых геодезических измерений (определений)	0.10	–
н462	301810.72	1404782.89	Метод спутниковых геодезических измерений (определений)	0.10	–
н463	301809.58	1404780.85	Метод спутниковых геодезических измерений (определений)	0.10	–
н464	301794.77	1404763.04	Метод спутниковых геодезических измерений (определений)	0.10	–
н465	301770.73	1404739.87	Метод спутниковых геодезических измерений (определений)	0.10	–
н466	301749.50	1404733.36	Метод спутниковых геодезических измерений (определений)	0.10	–
н467	301729.04	1404732.02	Метод спутниковых геодезических измерений (определений)	0.10	–

н468	301723.23	1404730.64	Метод спутниковых геодезических измерений (определений)	0.10	–
н469	301721.96	1404730.17	Метод спутниковых геодезических измерений (определений)	0.10	–
н470	301720.96	1404730.20	Метод спутниковых геодезических измерений (определений)	0.10	–
н471	301719.04	1404730.43	Метод спутниковых геодезических измерений (определений)	0.10	–
н472	301718.30	1404730.81	Метод спутниковых геодезических измерений (определений)	0.10	–
н473	301716.26	1404731.40	Метод спутниковых геодезических измерений (определений)	0.10	–
н474	301714.69	1404731.27	Метод спутниковых геодезических измерений (определений)	0.10	–
н475	301708.50	1404729.82	Метод спутниковых геодезических измерений (определений)	0.10	–
н476	301704.09	1404730.47	Метод спутниковых геодезических измерений (определений)	0.10	–
н477	301700.51	1404731.89	Метод спутниковых геодезических измерений (определений)	0.10	–
н478	301697.29	1404734.00	Метод спутниковых геодезических измерений (определений)	0.10	–
н479	301692.60	1404735.53	Метод спутниковых геодезических измерений (определений)	0.10	–
н480	301689.49	1404735.97	Метод спутниковых геодезических измерений (определений)	0.10	–
н481	301685.15	1404736.89	Метод спутниковых геодезических измерений (определений)	0.10	–
н482	301676.64	1404741.42	Метод спутниковых геодезических измерений (определений)	0.10	–
н483	301671.11	1404743.84	Метод спутниковых геодезических измерений (определений)	0.10	–
н484	301666.46	1404746.40	Метод спутниковых геодезических измерений (определений)	0.10	–
н485	301654.14	1404756.95	Метод спутниковых геодезических измерений (определений)	0.10	–
н486	301647.28	1404763.66	Метод спутниковых геодезических измерений (определений)	0.10	–
н487	301641.73	1404769.98	Метод спутниковых геодезических измерений (определений)	0.10	–
н488	301636.35	1404777.43	Метод спутниковых геодезических измерений (определений)	0.10	–
н489	301632.66	1404783.45	Метод спутниковых геодезических измерений (определений)	0.10	–
н490	301625.14	1404801.20	Метод спутниковых геодезических измерений (определений)	0.10	–
н491	301622.40	1404810.64	Метод спутниковых геодезических измерений (определений)	0.10	–
н492	301620.51	1404838.78	Метод спутниковых геодезических измерений (определений)	0.10	–
н493	301621.32	1404850.79	Метод спутниковых геодезических измерений (определений)	0.10	–
н494	301622.72	1404863.49	Метод спутниковых геодезических измерений (определений)	0.10	–
н495	301623.81	1404867.27	Метод спутниковых геодезических измерений (определений)	0.10	–
н496	301624.90	1404869.49	Метод спутниковых геодезических измерений (определений)	0.10	–
н497	301626.10	1404871.02	Метод спутниковых геодезических измерений (определений)	0.10	–
н498	301628.64	1404875.19	Метод спутниковых геодезических измерений (определений)	0.10	–
н499	301629.36	1404877.23	Метод спутниковых геодезических измерений (определений)	0.10	–
н500	301630.99	1404883.35	Метод спутниковых геодезических измерений (определений)	0.10	–
н501	301630.75	1404900.15	Метод спутниковых геодезических измерений (определений)	0.10	–

н502	301629.67	1404907.39	Метод спутниковых геодезических измерений (определений)	0.10	–
н503	301628.93	1404910.43	Метод спутниковых геодезических измерений (определений)	0.10	–
н504	301614.74	1404938.10	Метод спутниковых геодезических измерений (определений)	0.10	–
н505	301606.79	1404946.86	Метод спутниковых геодезических измерений (определений)	0.10	–
н506	301599.11	1404951.60	Метод спутниковых геодезических измерений (определений)	0.10	–
н507	301591.59	1404954.43	Метод спутниковых геодезических измерений (определений)	0.10	–
н508	301586.08	1404957.13	Метод спутниковых геодезических измерений (определений)	0.10	–
н509	301584.45	1404958.56	Метод спутниковых геодезических измерений (определений)	0.10	–
н510	301583.38	1404960.25	Метод спутниковых геодезических измерений (определений)	0.10	–
н511	301582.59	1404965.30	Метод спутниковых геодезических измерений (определений)	0.10	–
н512	301581.61	1404968.70	Метод спутниковых геодезических измерений (определений)	0.10	–
н513	301576.47	1404975.98	Метод спутниковых геодезических измерений (определений)	0.10	–
н514	301572.14	1404980.27	Метод спутниковых геодезических измерений (определений)	0.10	–
н515	301567.82	1404983.19	Метод спутниковых геодезических измерений (определений)	0.10	–
н516	301566.39	1404984.97	Метод спутниковых геодезических измерений (определений)	0.10	–
н517	301565.39	1404987.77	Метод спутниковых геодезических измерений (определений)	0.10	–
н518	301562.96	1404992.69	Метод спутниковых геодезических измерений (определений)	0.10	–
н519	301550.60	1405005.15	Метод спутниковых геодезических измерений (определений)	0.10	–
н520	301543.14	1405012.39	Метод спутниковых геодезических измерений (определений)	0.10	–
н521	301532.86	1405023.82	Метод спутниковых геодезических измерений (определений)	0.10	–
н522	301527.29	1405029.89	Метод спутниковых геодезических измерений (определений)	0.10	–
н523	301509.97	1405043.69	Метод спутниковых геодезических измерений (определений)	0.10	–
н524	301502.28	1405049.75	Метод спутниковых геодезических измерений (определений)	0.10	–
н525	301494.81	1405053.54	Метод спутниковых геодезических измерений (определений)	0.10	–
н526	301482.01	1405058.63	Метод спутниковых геодезических измерений (определений)	0.10	–
н527	301477.85	1405060.92	Метод спутниковых геодезических измерений (определений)	0.10	–
н528	301472.92	1405065.85	Метод спутниковых геодезических измерений (определений)	0.10	–
н529	301470.05	1405069.23	Метод спутниковых геодезических измерений (определений)	0.10	–
н530	301467.37	1405073.73	Метод спутниковых геодезических измерений (определений)	0.10	–
н531	301467.29	1405076.34	Метод спутниковых геодезических измерений (определений)	0.10	–
н532	301467.82	1405080.05	Метод спутниковых геодезических измерений (определений)	0.10	–
н533	301468.31	1405081.42	Метод спутниковых геодезических измерений (определений)	0.10	–
н534	301472.00	1405088.93	Метод спутниковых геодезических измерений (определений)	0.10	–
н535	301472.93	1405091.68	Метод спутниковых геодезических измерений (определений)	0.10	–

н536	301473.09	1405097.05	Метод спутниковых геодезических измерений (определений)	0.10	–
н537	301471.40	1405102.98	Метод спутниковых геодезических измерений (определений)	0.10	–
н538	301469.28	1405109.20	Метод спутниковых геодезических измерений (определений)	0.10	–
н539	301466.33	1405114.94	Метод спутниковых геодезических измерений (определений)	0.10	–
н540	301464.87	1405125.04	Метод спутниковых геодезических измерений (определений)	0.10	–
н541	301468.32	1405143.47	Метод спутниковых геодезических измерений (определений)	0.10	–
н542	301472.67	1405159.28	Метод спутниковых геодезических измерений (определений)	0.10	–
н543	301475.50	1405164.21	Метод спутниковых геодезических измерений (определений)	0.10	–
н544	301476.52	1405173.46	Метод спутниковых геодезических измерений (определений)	0.10	–
н545	301475.82	1405174.86	Метод спутниковых геодезических измерений (определений)	0.10	–
н546	301465.75	1405188.53	Метод спутниковых геодезических измерений (определений)	0.10	–
н547	301462.64	1405191.92	Метод спутниковых геодезических измерений (определений)	0.10	–
н548	301458.68	1405197.42	Метод спутниковых геодезических измерений (определений)	0.10	–
н549	301452.58	1405202.82	Метод спутниковых геодезических измерений (определений)	0.10	–
н550	301448.18	1405208.07	Метод спутниковых геодезических измерений (определений)	0.10	–
н551	301443.81	1405214.44	Метод спутниковых геодезических измерений (определений)	0.10	–
н552	301439.88	1405219.08	Метод спутниковых геодезических измерений (определений)	0.10	–
н553	301435.97	1405222.84	Метод спутниковых геодезических измерений (определений)	0.10	–
н554	301431.45	1405225.59	Метод спутниковых геодезических измерений (определений)	0.10	–
н555	301420.26	1405228.71	Метод спутниковых геодезических измерений (определений)	0.10	–
н556	301415.73	1405232.84	Метод спутниковых геодезических измерений (определений)	0.10	–
н557	301411.77	1405236.78	Метод спутниковых геодезических измерений (определений)	0.10	–
н558	301406.89	1405239.62	Метод спутниковых геодезических измерений (определений)	0.10	–
н559	301401.21	1405241.45	Метод спутниковых геодезических измерений (определений)	0.10	–
н560	301386.62	1405244.17	Метод спутниковых геодезических измерений (определений)	0.10	–
н561	301380.38	1405246.10	Метод спутниковых геодезических измерений (определений)	0.10	–
н562	301373.59	1405246.76	Метод спутниковых геодезических измерений (определений)	0.10	–
н563	301371.19	1405246.14	Метод спутниковых геодезических измерений (определений)	0.10	–
н564	301363.49	1405243.01	Метод спутниковых геодезических измерений (определений)	0.10	–
н565	301358.67	1405240.02	Метод спутниковых геодезических измерений (определений)	0.10	–
н566	301329.44	1405223.02	Метод спутниковых геодезических измерений (определений)	0.10	–
н567	301324.62	1405219.89	Метод спутниковых геодезических измерений (определений)	0.10	–
н568	301314.93	1405212.40	Метод спутниковых геодезических измерений (определений)	0.10	–
н569	301312.76	1405210.12	Метод спутниковых геодезических измерений (определений)	0.10	–

н570	301311.45	1405208.53	Метод спутниковых геодезических измерений (определений)	0.10	–
н571	301310.50	1405206.73	Метод спутниковых геодезических измерений (определений)	0.10	–
н572	301310.37	1405200.67	Метод спутниковых геодезических измерений (определений)	0.10	–
н573	301311.87	1405197.51	Метод спутниковых геодезических измерений (определений)	0.10	–
н574	301314.51	1405194.90	Метод спутниковых геодезических измерений (определений)	0.10	–
н575	301315.10	1405194.01	Метод спутниковых геодезических измерений (определений)	0.10	–
н576	301315.91	1405192.44	Метод спутниковых геодезических измерений (определений)	0.10	–
н577	301318.75	1405190.00	Метод спутниковых геодезических измерений (определений)	0.10	–
н578	301320.00	1405188.49	Метод спутниковых геодезических измерений (определений)	0.10	–
н579	301321.06	1405185.26	Метод спутниковых геодезических измерений (определений)	0.10	–
н580	301320.74	1405182.05	Метод спутниковых геодезических измерений (определений)	0.10	–
н581	301319.61	1405179.14	Метод спутниковых геодезических измерений (определений)	0.10	–
н582	301318.80	1405176.31	Метод спутниковых геодезических измерений (определений)	0.10	–
н583	301318.26	1405171.99	Метод спутниковых геодезических измерений (определений)	0.10	–
н584	301318.76	1405170.59	Метод спутниковых геодезических измерений (определений)	0.10	–
н585	301321.04	1405168.45	Метод спутниковых геодезических измерений (определений)	0.10	–
н586	301321.28	1405166.44	Метод спутниковых геодезических измерений (определений)	0.10	–
н587	301320.29	1405165.26	Метод спутниковых геодезических измерений (определений)	0.10	–
н588	301319.63	1405164.63	Метод спутниковых геодезических измерений (определений)	0.10	–
н589	301317.29	1405162.58	Метод спутниковых геодезических измерений (определений)	0.10	–
н590	301315.62	1405161.31	Метод спутниковых геодезических измерений (определений)	0.10	–
н591	301280.57	1405139.81	Метод спутниковых геодезических измерений (определений)	0.10	–
н592	301229.42	1405113.24	Метод спутниковых геодезических измерений (определений)	0.10	–
н593	301212.96	1405110.01	Метод спутниковых геодезических измерений (определений)	0.10	–
н594	301191.16	1405109.32	Метод спутниковых геодезических измерений (определений)	0.10	–
н595	301182.15	1405110.65	Метод спутниковых геодезических измерений (определений)	0.10	–
н596	301137.43	1405125.85	Метод спутниковых геодезических измерений (определений)	0.10	–
н597	301133.80	1405125.96	Метод спутниковых геодезических измерений (определений)	0.10	–
н598	301129.17	1405128.80	Метод спутниковых геодезических измерений (определений)	0.10	–
н599	301127.96	1405129.88	Метод спутниковых геодезических измерений (определений)	0.10	–
н600	301121.56	1405132.34	Метод спутниковых геодезических измерений (определений)	0.10	–
н601	301098.98	1405144.32	Метод спутниковых геодезических измерений (определений)	0.10	–
н602	301066.03	1405164.35	Метод спутниковых геодезических измерений (определений)	0.10	–
н603	301054.73	1405171.03	Метод спутниковых геодезических измерений (определений)	0.10	–

н604	301047.84	1405173.77	Метод спутниковых геодезических измерений (определений)	0.10	–
н605	301042.53	1405175.41	Метод спутниковых геодезических измерений (определений)	0.10	–
н606	301036.68	1405176.12	Метод спутниковых геодезических измерений (определений)	0.10	–
н607	301030.92	1405174.56	Метод спутниковых геодезических измерений (определений)	0.10	–
н608	301016.87	1405148.06	Метод спутниковых геодезических измерений (определений)	0.10	–
н609	301009.36	1405131.32	Метод спутниковых геодезических измерений (определений)	0.10	–
н610	300995.24	1405097.20	Метод спутниковых геодезических измерений (определений)	0.10	–
н611	300988.03	1405075.59	Метод спутниковых геодезических измерений (определений)	0.10	–
н612	300980.03	1405042.74	Метод спутниковых геодезических измерений (определений)	0.10	–
н613	300973.53	1405011.05	Метод спутниковых геодезических измерений (определений)	0.10	–
н614	300968.13	1404983.41	Метод спутниковых геодезических измерений (определений)	0.10	–
н615	300961.78	1404946.69	Метод спутниковых геодезических измерений (определений)	0.10	–
н616	300961.00	1404936.94	Метод спутниковых геодезических измерений (определений)	0.10	–
н617	300966.10	1404913.52	Метод спутниковых геодезических измерений (определений)	0.10	–
н618	300969.25	1404896.03	Метод спутниковых геодезических измерений (определений)	0.10	–
н619	300971.50	1404888.50	Метод спутниковых геодезических измерений (определений)	0.10	–
н620	300976.55	1404879.06	Метод спутниковых геодезических измерений (определений)	0.10	–
н621	300984.30	1404865.22	Метод спутниковых геодезических измерений (определений)	0.10	–
н622	301002.25	1404833.52	Метод спутниковых геодезических измерений (определений)	0.10	–
н623	301008.15	1404823.55	Метод спутниковых геодезических измерений (определений)	0.10	–
н624	301011.55	1404810.45	Метод спутниковых геодезических измерений (определений)	0.10	–
н625	301015.23	1404793.78	Метод спутниковых геодезических измерений (определений)	0.10	–
н626	301017.51	1404782.35	Метод спутниковых геодезических измерений (определений)	0.10	–
н627	301025.55	1404754.53	Метод спутниковых геодезических измерений (определений)	0.10	–
н628	301031.15	1404740.22	Метод спутниковых геодезических измерений (определений)	0.10	–
н629	301034.36	1404733.10	Метод спутниковых геодезических измерений (определений)	0.10	–
н630	301036.80	1404730.26	Метод спутниковых геодезических измерений (определений)	0.10	–
н631	301043.09	1404723.46	Метод спутниковых геодезических измерений (определений)	0.10	–
н632	301051.46	1404716.97	Метод спутниковых геодезических измерений (определений)	0.10	–
н633	301062.93	1404708.63	Метод спутниковых геодезических измерений (определений)	0.10	–
н634	301069.28	1404704.89	Метод спутниковых геодезических измерений (определений)	0.10	–
н635	301082.61	1404697.25	Метод спутниковых геодезических измерений (определений)	0.10	–
н636	301096.37	1404686.94	Метод спутниковых геодезических измерений (определений)	0.10	–
н637	301100.72	1404684.71	Метод спутниковых геодезических измерений (определений)	0.10	–

н638	301104.31	1404683.66	Метод спутниковых геодезических измерений (определений)	0.10	–
н639	301113.59	1404684.23	Метод спутниковых геодезических измерений (определений)	0.10	–
н640	301117.85	1404682.78	Метод спутниковых геодезических измерений (определений)	0.10	–
н641	301119.10	1404681.35	Метод спутниковых геодезических измерений (определений)	0.10	–
н642	301155.79	1404683.66	Метод спутниковых геодезических измерений (определений)	0.10	–
н643	301159.88	1404685.78	Метод спутниковых геодезических измерений (определений)	0.10	–
н644	301162.33	1404688.99	Метод спутниковых геодезических измерений (определений)	0.10	–
н645	301174.16	1404689.14	Метод спутниковых геодезических измерений (определений)	0.10	–
н646	301176.07	1404686.91	Метод спутниковых геодезических измерений (определений)	0.10	–
н647	301176.94	1404682.29	Метод спутниковых геодезических измерений (определений)	0.10	–
н648	301177.82	1404680.97	Метод спутниковых геодезических измерений (определений)	0.10	–
н649	301201.83	1404663.91	Метод спутниковых геодезических измерений (определений)	0.10	–
н650	301208.68	1404658.74	Метод спутниковых геодезических измерений (определений)	0.10	–
н651	301211.91	1404655.43	Метод спутниковых геодезических измерений (определений)	0.10	–
н652	301216.61	1404648.01	Метод спутниковых геодезических измерений (определений)	0.10	–
н653	301218.14	1404647.09	Метод спутниковых геодезических измерений (определений)	0.10	–
н654	301225.30	1404644.70	Метод спутниковых геодезических измерений (определений)	0.10	–
н655	301229.47	1404639.88	Метод спутниковых геодезических измерений (определений)	0.10	–
н656	301230.03	1404638.21	Метод спутниковых геодезических измерений (определений)	0.10	–
н657	301230.60	1404636.81	Метод спутниковых геодезических измерений (определений)	0.10	–
н658	301232.98	1404633.89	Метод спутниковых геодезических измерений (определений)	0.10	–
н659	301235.19	1404626.79	Метод спутниковых геодезических измерений (определений)	0.10	–
н660	301235.68	1404619.05	Метод спутниковых геодезических измерений (определений)	0.10	–
н661	301236.51	1404610.45	Метод спутниковых геодезических измерений (определений)	0.10	–
н662	301238.41	1404602.00	Метод спутниковых геодезических измерений (определений)	0.10	–
н663	301238.25	1404599.65	Метод спутниковых геодезических измерений (определений)	0.10	–
н664	301235.66	1404590.03	Метод спутниковых геодезических измерений (определений)	0.10	–
н665	301234.97	1404573.50	Метод спутниковых геодезических измерений (определений)	0.10	–
н666	301234.50	1404571.00	Метод спутниковых геодезических измерений (определений)	0.10	–
н667	301228.48	1404552.65	Метод спутниковых геодезических измерений (определений)	0.10	–
н668	301227.92	1404549.64	Метод спутниковых геодезических измерений (определений)	0.10	–
н669	301227.41	1404544.80	Метод спутниковых геодезических измерений (определений)	0.10	–
н670	301225.15	1404538.55	Метод спутниковых геодезических измерений (определений)	0.10	–
н671	301222.00	1404530.76	Метод спутниковых геодезических измерений (определений)	0.10	–

н672	301220.68	1404525.86	Метод спутниковых геодезических измерений (определений)	0.10	–
н673	301211.13	1404503.97	Метод спутниковых геодезических измерений (определений)	0.10	–
н674	301210.46	1404499.85	Метод спутниковых геодезических измерений (определений)	0.10	–
н675	301209.53	1404498.39	Метод спутниковых геодезических измерений (определений)	0.10	–
н676	301210.38	1404481.30	Метод спутниковых геодезических измерений (определений)	0.10	–
н677	301208.35	1404475.99	Метод спутниковых геодезических измерений (определений)	0.10	–
н678	301202.99	1404465.94	Метод спутниковых геодезических измерений (определений)	0.10	–
н679	301196.61	1404459.90	Метод спутниковых геодезических измерений (определений)	0.10	–
н680	301193.46	1404453.59	Метод спутниковых геодезических измерений (определений)	0.10	–
н681	301190.59	1404447.52	Метод спутниковых геодезических измерений (определений)	0.10	–
н682	301169.82	1404431.01	Метод спутниковых геодезических измерений (определений)	0.10	–
н683	301163.31	1404426.50	Метод спутниковых геодезических измерений (определений)	0.10	–
н684	301145.76	1404419.60	Метод спутниковых геодезических измерений (определений)	0.10	–
н685	301132.11	1404414.72	Метод спутниковых геодезических измерений (определений)	0.10	–
н686	301108.12	1404413.81	Метод спутниковых геодезических измерений (определений)	0.10	–
н687	301092.63	1404414.28	Метод спутниковых геодезических измерений (определений)	0.10	–
н688	301069.17	1404415.88	Метод спутниковых геодезических измерений (определений)	0.10	–
н689	301049.09	1404418.84	Метод спутниковых геодезических измерений (определений)	0.10	–
н690	301034.93	1404419.81	Метод спутниковых геодезических измерений (определений)	0.10	–
н691	301027.71	1404419.25	Метод спутниковых геодезических измерений (определений)	0.10	–
н692	301019.65	1404418.02	Метод спутниковых геодезических измерений (определений)	0.10	–
н693	301009.80	1404414.24	Метод спутниковых геодезических измерений (определений)	0.10	–
н694	300997.35	1404406.64	Метод спутниковых геодезических измерений (определений)	0.10	–
н695	300992.55	1404396.47	Метод спутниковых геодезических измерений (определений)	0.10	–
н696	300993.67	1404384.39	Метод спутниковых геодезических измерений (определений)	0.10	–
н697	300997.55	1404374.02	Метод спутниковых геодезических измерений (определений)	0.10	–
н698	301007.95	1404362.08	Метод спутниковых геодезических измерений (определений)	0.10	–
н699	301060.67	1404304.64	Метод спутниковых геодезических измерений (определений)	0.10	–
н700	301072.49	1404281.88	Метод спутниковых геодезических измерений (определений)	0.10	–
н701	301085.59	1404267.36	Метод спутниковых геодезических измерений (определений)	0.10	–
н702	301090.91	1404261.57	Метод спутниковых геодезических измерений (определений)	0.10	–
н703	301093.20	1404255.09	Метод спутниковых геодезических измерений (определений)	0.10	–
н704	301095.37	1404251.29	Метод спутниковых геодезических измерений (определений)	0.10	–
н705	301102.96	1404243.08	Метод спутниковых геодезических измерений (определений)	0.10	–

н706	301102.99	1404240.48	Метод спутниковых геодезических измерений (определений)	0.10	–
н707	301103.71	1404238.48	Метод спутниковых геодезических измерений (определений)	0.10	–
н708	301106.86	1404235.88	Метод спутниковых геодезических измерений (определений)	0.10	–
н709	301125.51	1404221.10	Метод спутниковых геодезических измерений (определений)	0.10	–
н710	301146.28	1404201.68	Метод спутниковых геодезических измерений (определений)	0.10	–
н711	301153.79	1404197.11	Метод спутниковых геодезических измерений (определений)	0.10	–
н712	301165.86	1404193.83	Метод спутниковых геодезических измерений (определений)	0.10	–
н713	301174.53	1404191.75	Метод спутниковых геодезических измерений (определений)	0.10	–
н714	301177.41	1404188.81	Метод спутниковых геодезических измерений (определений)	0.10	–
н715	301181.62	1404181.85	Метод спутниковых геодезических измерений (определений)	0.10	–
н716	301187.26	1404177.62	Метод спутниковых геодезических измерений (определений)	0.10	–
н717	301191.98	1404175.26	Метод спутниковых геодезических измерений (определений)	0.10	–
н718	301198.91	1404171.72	Метод спутниковых геодезических измерений (определений)	0.10	–
н719	301213.77	1404160.72	Метод спутниковых геодезических измерений (определений)	0.10	–
н720	301218.89	1404157.46	Метод спутниковых геодезических измерений (определений)	0.10	–
н721	301235.77	1404148.13	Метод спутниковых геодезических измерений (определений)	0.10	–
н722	301244.36	1404145.55	Метод спутниковых геодезических измерений (определений)	0.10	–
н723	301247.37	1404145.73	Метод спутниковых геодезических измерений (определений)	0.10	–
н724	301248.97	1404146.55	Метод спутниковых геодезических измерений (определений)	0.10	–
н725	301252.89	1404144.54	Метод спутниковых геодезических измерений (определений)	0.10	–
н726	301254.26	1404142.94	Метод спутниковых геодезических измерений (определений)	0.10	–
н727	301254.28	1404140.43	Метод спутниковых геодезических измерений (определений)	0.10	–
н728	301258.84	1404134.31	Метод спутниковых геодезических измерений (определений)	0.10	–
н729	301268.57	1404130.58	Метод спутниковых геодезических измерений (определений)	0.10	–
н730	301272.38	1404129.07	Метод спутниковых геодезических измерений (определений)	0.10	–
н731	301279.95	1404124.57	Метод спутниковых геодезических измерений (определений)	0.10	–
н732	301280.62	1404123.98	Метод спутниковых геодезических измерений (определений)	0.10	–
н733	301282.49	1404120.82	Метод спутниковых геодезических измерений (определений)	0.10	–
н734	301285.28	1404115.63	Метод спутниковых геодезических измерений (определений)	0.10	–
н735	301285.88	1404112.25	Метод спутниковых геодезических измерений (определений)	0.10	–
н736	301279.77	1404106.44	Метод спутниковых геодезических измерений (определений)	0.10	–
н737	301278.73	1404101.18	Метод спутниковых геодезических измерений (определений)	0.10	–
н738	301282.62	1404092.42	Метод спутниковых геодезических измерений (определений)	0.10	–
н739	301285.61	1404084.37	Метод спутниковых геодезических измерений (определений)	0.10	–

н740	301286.55	1404078.71	Метод спутниковых геодезических измерений (определений)	0.10	–
н741	301286.88	1404066.75	Метод спутниковых геодезических измерений (определений)	0.10	–
н742	301286.44	1404059.40	Метод спутниковых геодезических измерений (определений)	0.10	–
н743	301286.49	1404053.09	Метод спутниковых геодезических измерений (определений)	0.10	–
н744	301286.35	1404046.50	Метод спутниковых геодезических измерений (определений)	0.10	–
н745	301285.19	1404038.06	Метод спутниковых геодезических измерений (определений)	0.10	–
н746	301282.35	1404028.53	Метод спутниковых геодезических измерений (определений)	0.10	–
н747	301282.14	1404028.05	Метод спутниковых геодезических измерений (определений)	0.10	–
н748	301265.12	1404009.80	Метод спутниковых геодезических измерений (определений)	0.10	–
н749	301245.01	1403995.51	Метод спутниковых геодезических измерений (определений)	0.10	–
н750	301240.05	1403992.10	Метод спутниковых геодезических измерений (определений)	0.10	–
н751	301231.21	1403991.57	Метод спутниковых геодезических измерений (определений)	0.10	–
н752	301224.48	1403987.79	Метод спутниковых геодезических измерений (определений)	0.10	–
н753	301209.41	1403980.31	Метод спутниковых геодезических измерений (определений)	0.10	–
н754	301202.52	1403980.08	Метод спутниковых геодезических измерений (определений)	0.10	–
н755	301195.33	1403980.28	Метод спутниковых геодезических измерений (определений)	0.10	–
н756	301190.28	1403977.73	Метод спутниковых геодезических измерений (определений)	0.10	–
н757	301173.37	1403972.56	Метод спутниковых геодезических измерений (определений)	0.10	–
н758	301163.38	1403971.63	Метод спутниковых геодезических измерений (определений)	0.10	–
н759	301158.35	1403969.42	Метод спутниковых геодезических измерений (определений)	0.10	–
н760	301155.63	1403968.81	Метод спутниковых геодезических измерений (определений)	0.10	–
н761	301153.40	1403969.29	Метод спутниковых геодезических измерений (определений)	0.10	–
н762	301151.68	1403970.04	Метод спутниковых геодезических измерений (определений)	0.10	–
н763	301147.85	1403974.31	Метод спутниковых геодезических измерений (определений)	0.10	–
н764	301145.56	1403976.11	Метод спутниковых геодезических измерений (определений)	0.10	–
н765	301128.21	1403983.43	Метод спутниковых геодезических измерений (определений)	0.10	–
н766	301122.93	1403988.70	Метод спутниковых геодезических измерений (определений)	0.10	–
н767	301108.48	1403996.39	Метод спутниковых геодезических измерений (определений)	0.10	–
н768	301105.90	1403997.32	Метод спутниковых геодезических измерений (определений)	0.10	–
н769	301101.46	1404001.86	Метод спутниковых геодезических измерений (определений)	0.10	–
н770	301099.24	1404004.09	Метод спутниковых геодезических измерений (определений)	0.10	–
н771	301093.32	1404004.69	Метод спутниковых геодезических измерений (определений)	0.10	–
н772	301090.67	1404001.21	Метод спутниковых геодезических измерений (определений)	0.10	–
н773	301087.38	1403998.54	Метод спутниковых геодезических измерений (определений)	0.10	–

н774	301073.49	1403995.46	Метод спутниковых геодезических измерений (определений)	0.10	–
н775	301062.67	1403989.78	Метод спутниковых геодезических измерений (определений)	0.10	–
н776	301053.97	1403981.97	Метод спутниковых геодезических измерений (определений)	0.10	–
н777	301044.11	1403968.96	Метод спутниковых геодезических измерений (определений)	0.10	–
н778	301040.84	1403962.47	Метод спутниковых геодезических измерений (определений)	0.10	–
н779	301040.62	1403960.39	Метод спутниковых геодезических измерений (определений)	0.10	–
н780	301040.81	1403952.77	Метод спутниковых геодезических измерений (определений)	0.10	–
н781	301029.52	1403927.93	Метод спутниковых геодезических измерений (определений)	0.10	–
н782	301024.16	1403919.50	Метод спутниковых геодезических измерений (определений)	0.10	–
н783	301015.84	1403905.74	Метод спутниковых геодезических измерений (определений)	0.10	–
н784	301013.41	1403889.57	Метод спутниковых геодезических измерений (определений)	0.10	–
н785	301017.85	1403850.56	Метод спутниковых геодезических измерений (определений)	0.10	–
н786	301035.24	1403827.44	Метод спутниковых геодезических измерений (определений)	0.10	–
н787	301058.98	1403825.41	Метод спутниковых геодезических измерений (определений)	0.10	–
н788	301082.39	1403827.29	Метод спутниковых геодезических измерений (определений)	0.10	–
н789	301085.91	1403829.19	Метод спутниковых геодезических измерений (определений)	0.10	–
н790	301088.25	1403831.20	Метод спутниковых геодезических измерений (определений)	0.10	–
н791	301100.07	1403834.19	Метод спутниковых геодезических измерений (определений)	0.10	–
н792	301125.98	1403837.45	Метод спутниковых геодезических измерений (определений)	0.10	–
н793	301156.31	1403847.92	Метод спутниковых геодезических измерений (определений)	0.10	–
н794	301163.70	1403855.76	Метод спутниковых геодезических измерений (определений)	0.10	–
н795	301166.85	1403862.19	Метод спутниковых геодезических измерений (определений)	0.10	–
н796	301169.01	1403863.26	Метод спутниковых геодезических измерений (определений)	0.10	–
н797	301176.71	1403863.30	Метод спутниковых геодезических измерений (определений)	0.10	–
н798	301188.97	1403861.68	Метод спутниковых геодезических измерений (определений)	0.10	–
н799	301193.16	1403863.04	Метод спутниковых геодезических измерений (определений)	0.10	–
н800	301197.77	1403862.75	Метод спутниковых геодезических измерений (определений)	0.10	–
н801	301206.37	1403859.05	Метод спутниковых геодезических измерений (определений)	0.10	–
н802	301213.19	1403851.32	Метод спутниковых геодезических измерений (определений)	0.10	–
н803	301223.60	1403841.45	Метод спутниковых геодезических измерений (определений)	0.10	–
н804	301227.53	1403835.26	Метод спутниковых геодезических измерений (определений)	0.10	–
н805	301241.40	1403827.27	Метод спутниковых геодезических измерений (определений)	0.10	–
н806	301243.80	1403826.44	Метод спутниковых геодезических измерений (определений)	0.10	–
н807	301246.90	1403828.68	Метод спутниковых геодезических измерений (определений)	0.10	–

н808	301248.19	1403827.96	Метод спутниковых геодезических измерений (определений)	0.10	–
н809	301249.36	1403826.03	Метод спутниковых геодезических измерений (определений)	0.10	–
н810	301250.33	1403819.33	Метод спутниковых геодезических измерений (определений)	0.10	–
н811	301252.02	1403816.34	Метод спутниковых геодезических измерений (определений)	0.10	–
н812	301254.39	1403814.72	Метод спутниковых геодезических измерений (определений)	0.10	–
н813	301257.89	1403811.61	Метод спутниковых геодезических измерений (определений)	0.10	–
н814	301264.94	1403801.98	Метод спутниковых геодезических измерений (определений)	0.10	–
н815	301265.16	1403798.42	Метод спутниковых геодезических измерений (определений)	0.10	–
н816	301267.36	1403795.60	Метод спутниковых геодезических измерений (определений)	0.10	–
н817	301268.08	1403790.56	Метод спутниковых геодезических измерений (определений)	0.10	–
н818	301270.32	1403788.41	Метод спутниковых геодезических измерений (определений)	0.10	–
н819	301273.21	1403787.38	Метод спутниковых геодезических измерений (определений)	0.10	–
н820	301275.71	1403787.24	Метод спутниковых геодезических измерений (определений)	0.10	–
н821	301277.88	1403786.74	Метод спутниковых геодезических измерений (определений)	0.10	–
н822	301277.73	1403784.68	Метод спутниковых геодезических измерений (определений)	0.10	–
н823	301274.81	1403780.69	Метод спутниковых геодезических измерений (определений)	0.10	–
н824	301274.10	1403778.62	Метод спутниковых геодезических измерений (определений)	0.10	–
н825	301273.96	1403776.81	Метод спутниковых геодезических измерений (определений)	0.10	–
н826	301276.53	1403772.33	Метод спутниковых геодезических измерений (определений)	0.10	–
н827	301278.95	1403767.26	Метод спутниковых геодезических измерений (определений)	0.10	–
н828	301281.66	1403761.90	Метод спутниковых геодезических измерений (определений)	0.10	–
н829	301283.77	1403758.45	Метод спутниковых геодезических измерений (определений)	0.10	–
н830	301284.57	1403756.62	Метод спутниковых геодезических измерений (определений)	0.10	–
н831	301285.28	1403754.18	Метод спутниковых геодезических измерений (определений)	0.10	–
н832	301284.87	1403751.78	Метод спутниковых геодезических измерений (определений)	0.10	–
н833	301283.63	1403749.03	Метод спутниковых геодезических измерений (определений)	0.10	–
н834	301284.05	1403747.20	Метод спутниковых геодезических измерений (определений)	0.10	–
н835	301287.32	1403741.48	Метод спутниковых геодезических измерений (определений)	0.10	–
н836	301288.07	1403738.35	Метод спутниковых геодезических измерений (определений)	0.10	–
н837	301289.01	1403736.87	Метод спутниковых геодезических измерений (определений)	0.10	–
н838	301293.13	1403733.81	Метод спутниковых геодезических измерений (определений)	0.10	–
н839	301294.24	1403731.70	Метод спутниковых геодезических измерений (определений)	0.10	–
н840	301296.83	1403726.35	Метод спутниковых геодезических измерений (определений)	0.10	–
н841	301303.63	1403721.59	Метод спутниковых геодезических измерений (определений)	0.10	–

н876	301545.02	1403646.06	Метод спутниковых геодезических измерений (определений)	0.10	–
н877	301545.02	1403644.69	Метод спутниковых геодезических измерений (определений)	0.10	–
н878	301543.36	1403642.24	Метод спутниковых геодезических измерений (определений)	0.10	–
н879	301541.05	1403639.44	Метод спутниковых геодезических измерений (определений)	0.10	–
н880	301541.31	1403636.57	Метод спутниковых геодезических измерений (определений)	0.10	–
н881	301543.57	1403633.85	Метод спутниковых геодезических измерений (определений)	0.10	–
н882	301555.96	1403629.30	Метод спутниковых геодезических измерений (определений)	0.10	–
н883	301566.69	1403621.08	Метод спутниковых геодезических измерений (определений)	0.10	–
н884	301584.10	1403601.82	Метод спутниковых геодезических измерений (определений)	0.10	–
н885	301587.63	1403591.99	Метод спутниковых геодезических измерений (определений)	0.10	–
н886	301589.57	1403590.73	Метод спутниковых геодезических измерений (определений)	0.10	–
н887	301592.75	1403590.40	Метод спутниковых геодезических измерений (определений)	0.10	–
н888	301594.87	1403588.62	Метод спутниковых геодезических измерений (определений)	0.10	–
н889	301596.15	1403586.34	Метод спутниковых геодезических измерений (определений)	0.10	–
н890	301595.86	1403583.67	Метод спутниковых геодезических измерений (определений)	0.10	–
н891	301596.60	1403580.54	Метод спутниковых геодезических измерений (определений)	0.10	–
н892	301600.43	1403573.19	Метод спутниковых геодезических измерений (определений)	0.10	–
н893	301600.79	1403567.06	Метод спутниковых геодезических измерений (определений)	0.10	–
н894	301602.15	1403564.95	Метод спутниковых геодезических измерений (определений)	0.10	–
н895	301605.24	1403559.69	Метод спутниковых геодезических измерений (определений)	0.10	–
н896	301605.96	1403557.35	Метод спутниковых геодезических измерений (определений)	0.10	–
н897	301607.10	1403553.27	Метод спутниковых геодезических измерений (определений)	0.10	–
н898	301606.89	1403551.29	Метод спутниковых геодезических измерений (определений)	0.10	–
н899	301609.52	1403545.10	Метод спутниковых геодезических измерений (определений)	0.10	–
н900	301615.77	1403524.07	Метод спутниковых геодезических измерений (определений)	0.10	–
н901	301618.80	1403514.20	Метод спутниковых геодезических измерений (определений)	0.10	–
н902	301622.05	1403501.90	Метод спутниковых геодезических измерений (определений)	0.10	–
н903	301624.37	1403490.17	Метод спутниковых геодезических измерений (определений)	0.10	–
н904	301623.82	1403473.75	Метод спутниковых геодезических измерений (определений)	0.10	–
н905	301621.26	1403464.80	Метод спутниковых геодезических измерений (определений)	0.10	–
н906	301619.62	1403461.58	Метод спутниковых геодезических измерений (определений)	0.10	–
н907	301615.75	1403448.12	Метод спутниковых геодезических измерений (определений)	0.10	–
н908	301615.65	1403439.72	Метод спутниковых геодезических измерений (определений)	0.10	–
н909	301617.57	1403432.44	Метод спутниковых геодезических измерений (определений)	0.10	–

н910	301612.87	1403423.64	Метод спутниковых геодезических измерений (определений)	0.10	–
н911	301598.44	1403408.03	Метод спутниковых геодезических измерений (определений)	0.10	–
н912	301579.04	1403393.55	Метод спутниковых геодезических измерений (определений)	0.10	–
н913	301561.77	1403384.01	Метод спутниковых геодезических измерений (определений)	0.10	–
н914	301545.56	1403376.45	Метод спутниковых геодезических измерений (определений)	0.10	–
н915	301522.40	1403371.08	Метод спутниковых геодезических измерений (определений)	0.10	–
н916	301507.32	1403368.49	Метод спутниковых геодезических измерений (определений)	0.10	–
н917	301499.31	1403367.11	Метод спутниковых геодезических измерений (определений)	0.10	–
н918	301519.54	1403344.52	Метод спутниковых геодезических измерений (определений)	0.10	–
н919	301523.89	1403339.65	Метод спутниковых геодезических измерений (определений)	0.10	–
н920	301526.67	1403336.59	Метод спутниковых геодезических измерений (определений)	0.10	–
н921	301588.47	1403267.54	Метод спутниковых геодезических измерений (определений)	0.10	–
н922	301735.21	1403057.35	Метод спутниковых геодезических измерений (определений)	0.10	–
н923	301742.01	1403047.62	Метод спутниковых геодезических измерений (определений)	0.10	–
н924	301741.57	1403012.80	Метод спутниковых геодезических измерений (определений)	0.10	–
н925	301740.94	1402963.95	Метод спутниковых геодезических измерений (определений)	0.10	–
н926	301708.85	1402700.88	Метод спутниковых геодезических измерений (определений)	0.10	–
н927	301705.95	1402676.89	Метод спутниковых геодезических измерений (определений)	0.10	–
н928	301726.59	1402735.23	Метод спутниковых геодезических измерений (определений)	0.10	–
н929	301754.03	1402781.41	Метод спутниковых геодезических измерений (определений)	0.10	–
н930	301796.71	1402845.16	Метод спутниковых геодезических измерений (определений)	0.10	–
н931	301824.10	1402890.13	Метод спутниковых геодезических измерений (определений)	0.10	–
н932	301851.49	1402936.31	Метод спутниковых геодезических измерений (определений)	0.10	–
н933	301889.68	1403008.73	Метод спутниковых геодезических измерений (определений)	0.10	–
н934	301893.65	1403013.84	Метод спутниковых геодезических измерений (определений)	0.10	–
н935	301895.87	1403016.70	Метод спутниковых геодезических измерений (определений)	0.10	–
н936	301898.10	1403019.60	Метод спутниковых геодезических измерений (определений)	0.10	–
н937	301906.00	1403029.90	Метод спутниковых геодезических измерений (определений)	0.10	–
н938	301926.90	1403056.90	Метод спутниковых геодезических измерений (определений)	0.10	–
н939	301994.90	1403116.00	Метод спутниковых геодезических измерений (определений)	0.10	–
н940	302031.01	1403137.50	Метод спутниковых геодезических измерений (определений)	0.10	–
н941	302094.70	1403149.50	Метод спутниковых геодезических измерений (определений)	0.10	–
н942	302134.90	1403153.90	Метод спутниковых геодезических измерений (определений)	0.10	–
н943	302163.40	1403168.41	Метод спутниковых геодезических измерений (определений)	0.10	–


н944	302183.21	1403178.50	Метод спутниковых геодезических измерений (определений)	0.10	–
н945	302368.40	1403106.60	Метод спутниковых геодезических измерений (определений)	0.10	–
н946	302428.70	1403096.80	Метод спутниковых геодезических измерений (определений)	0.10	–
н947	302462.52	1403092.93	Метод спутниковых геодезических измерений (определений)	0.10	–
н948	302663.89	1403205.89	Метод спутниковых геодезических измерений (определений)	0.10	–
н1	302688.91	1403224.27	Метод спутниковых геодезических измерений (определений)	0.10	–

3. Сведения о характерных точках части (частей) границы объекта

Обозначение характерных точек части границы	Координаты, м		Метод определения координат характерной точки	Средняя квадратическая погрешность положения характерной точки (M_t), м	Описание обозначения точки на местности (при наличии)
	X	Y			
1	2	3	4	5	6
–	–	–	–	–	–

КАРТА ПЛАН
границ населенного пункта - поселок Новопавловка сельского поселения Новопавловка муниципального района Большеглушицкий Самарской области
(наименование объекта землеустройства)

План границ объекта землеустройства



Масштаб 1: 25000

КАРТА ПЛАН

границ населенного пункта - поселок Новопавловка сельского поселения Новопавловка муниципального района Большеглушицкий Самарской области

(наименование объекта землеустройства)

План границ объекта землеустройства

Список смежных объектов землеустройства

Обозначение смежной части границы	Наименование смежных объектов землеустройства
1	2
—	—

Условные обозначения и знаки для оформления
графической части карты (плана)

Обозначения земельных участков, размеры которых не могут быть
переданы в масштабе разделов графической части:

- Обозначение точки земельных участков, имеющиеся в ГКН сведения о границе которых достаточны для определения ее положения на местности.
- Обозначение точки земельных участков, имеющиеся в ГКН сведения о границе которых не достаточны для определения ее положения на местности.
- Обозначение точки земельных участков, представляющих собой единое землепользование с преобладанием обособленных участков, имеющиеся в ГКН сведения о границах которых достаточны для определения их положения на местности.
- Обозначение точки ранее учтенных земельных участков, представляющих собой единое землепользование с преобладанием обособленных участков, имеющиеся в ГКН сведения о границах которых не достаточны для определения их положения на местности.
- ==== Граница ранее учтенного земельного участка, представляющего собой единое землепользование с преобладанием условных участков, имеющиеся в ГКН сведения о границах которых достаточны для определения их положения на местности.
- Граница земельного участка, представляющего собой единое землепользование с преобладанием условных участков, имеющиеся в ГКН сведения о границах которых не достаточны для определения их положения на местности.

Обозначения земельных участков, размеры которых могут быть
переданы в масштабе разделов графической части:







- Характерная точка границы, сведения о которой не позволяют однозначно определить ее положение на местности.
- Характерная точка границы, сведения о которой позволяют однозначно определить ее положение на местности.
- Существующая часть границы земельных участков, имеющиеся в ГКН сведения о которой достаточны для определения ее местоположения.
- Вновь образованная часть границы земельных участков, сведения о которой достаточны для определения ее местоположения.
- Существующая часть границы земельных участков, имеющиеся сведения о которой не достаточны для определения ее местоположения.
- Вновь образованная часть границы земельных участков, сведения о которой не достаточны для определения ее местоположения.
- ⊕ Базовая станция при спутниковых наблюдениях (GPS или ГЛОНАСС)
- △ Пункты опорной межевой сети (ОМС), (пункт ГГС)
- Пункты съемочного обоснования, созданные при проведении кадастровых работ
- ▽ Межевые знаки, которые использовались в качестве опорной сети или съемочного обоснования

КАРТА ПЛАН

границ населенного пункта - поселок Новопавловка сельского поселения Новопавловка муниципального района Большеглушицкий Самарской области

(наименование объекта землеустройства)

План границ объекта землеустройства

- | | |
|---|--|
|  | Внемасштабный площадной участок, границы которого установлены декларативно |
|  | Граница субъекта Российской Федерации |
|  | Граница муниципального образования |
|  | Граница кадастрового округа |
|  | Граница кадастрового района |
|  | Граница кадастрового квартала |

